0137B(2108) 1644-564

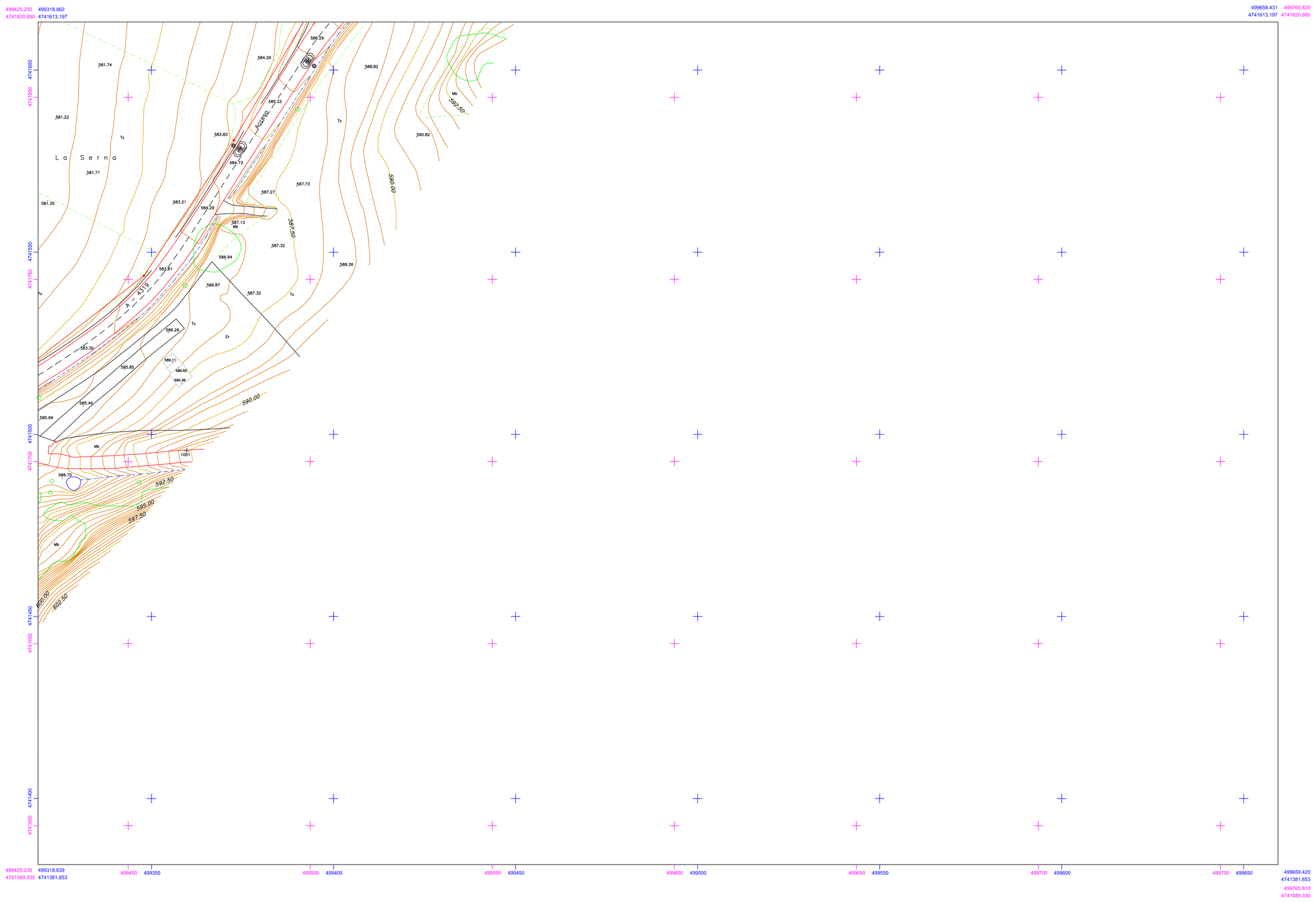

SIGNOS CONVENCIONALES

RIO ARROYO
CANAL
ACEQUIA
LAGO EMBALSE
DIQUE PRESA
ESCALERA
BORDILLO ACERA
LINEAS NO CODIF.
PASO PEATONAL SUBT.
PASO PEATONAL AEREO
HITO HIELERA
ARBOL AISLADO
ALCORQUE
ZONA ARBOLADA
ZONA VERDE
HUERTA VIVERO
INVERNADERO
CORTAFUEGOS
CURVA NIVEL MAESTRA
C. DEPRESION MAESTRA
CURVA NIVEL
CURVA DEPRESION
+ 520 PUNTO ACOTADO
TALUD DESMONTE
CARETERA MINA
SALINAS
CUEVA
PUENTE
TUNEL
EJES VIALES
AUTOP. AUTOV. CARRET.
CASINO
LIMITE HOJAS
HITOS AUTON. PROVIN. MUNIC.
LIMITE AUTONOMIA
LIMITE PROVINCIA
LIMITE MUNICIPIO
LIMITE AMEJO
EDIFICACION
MEGAMERIA
DIVISION ALTURAS
RUINAS
COMERTIDO
RESTOS ARQUEOLOGICOS
PORCHE SOPORTAL
CUMBRERA
BALCON TERRAZA (EN VUELO)
CHIMENEA/BODEGA
MURO PARED
TAPIA
VALLA
ALAMBRADA
SETO
LINEAS JUEGOS Y DEPORTES
SENDA
TORRE COLUMNA TRANSFORMADOR
PASO A NIVEL PASO SUPERIOR
V SEDDEDICOS 1º V.2º V.3º V.4º JPL(PRINCIPAL DE RODEO
P.APOYO P.INDIRNL P.POLIGONAL INTERIOR
NIVP NI PUNTOS NIVELACION
ANDEN
QUITAMIEDOS
CARRIL BICICLETA
CONDUCCION
DEPOSITO
REGISTRO GAS
CONDUCCION
DEPOSITO
REGISTRO COMBUSTIBLE
REGISTRO INDETERMINADO
ANTENA EMISORA
ANTENA REPETIDORA
LINEA TELEFONICA
LINEA TELEGRAFICA
POSTE TELEF./TELEG.
REGISTRO TELEFONO
ARQUETA FIBRA OPTICA
INF. GAS Y FIBRA OPTICA
FAROLA FACHADA
FAROLA
BALIZA / SEÑAL TRAFICO
SEÑALIZACION HORIZ./VERT.
REGISTRO SEMAFORO
HITO KILO.CARRET. F.F.C.C.)
FERROCARRIL
AEROPUERTO
MUELLE DIQUE
ROMPEOLAS
AMARRO
LINEA ELECTRICA
POSTES REGISTRO
CONDUCCIONES ESCUALES
ALCANT. ALCANTARLL. SUN.
REJILLA SUMIDERO S.U.
RED. AGUA MANANTIAL
POZO PUENTE
CONDUCCION AGUA
BOCA RIEGO/BOCA INCENDIOS
MONUMENTO
POSTE PANEL/MYSMAFRIMO
PRETIL BARANDILLA
SURTIDOR GASOLINA
REJILLA
BUZON
BANCO PAPELERA
CABINA TELEFONO
JARDINERA
KIOSCO BUS

Arabako Foru Aldundia
Diputación Foral de Álava

Ingurumen eta Hirigintza Saila
Departamento de Medio Ambiente y Urbanismo
Hirigintza Zerbitzua
Servicio de Urbanismo

INFORMACION CARTOGRAFICA

ETRS89	ED50
GRS 80	ELIPSOIDE INTERNACIONAL DE HAYFORD
GEOCENTRICO ZONA 30	DATUM POTSDAM HUSO 30 ZONA 1 UTM
LONGITUDES REFERIDAS AL MERIDIANO DE GREENWICH	LONGITUDES REFERIDAS AL MERIDIANO DE GREENWICH
RED GEODESICA NACIONAL	RED GEODESICA NACIONAL
ALTITUDES REFERIDAS AL NIVEL DEL MAR EN ALICANTE	ALTITUDES REFERIDAS AL NIVEL DEL MAR EN ALICANTE
ETRS – TRANSVERSA MERCATOR 30	SISTEMA DE REPRESENTACION U.T.M.
RESTITUCION DIGITAL	

VUELO FOTOGRAMETRICO: FECHA: Diciembre 2013
EMPRESA: Servicios Publicos Aereos, S.A.

APOYO CAMPO: FECHA: Agosto 2014
EMPRESA: Digital Ingeniería y Gestión, S.L.

RESTITUCION: FECHA: Septiembre 2014
EMPRESA: Digital Ingeniería y Gestión S.L.

ACTUALIZACION: FECHA: Noviembre 2014
EMPRESA: Digital Ingeniería y Gestión, S.L.

SUPERVISION TECNICA DE LA CARTOGRAFIA
JEFATURA DE LA SECCION DE LA CARTOGRAFIA

USOS DEL SUELO

URBANISTICOS

S.U.	Urbano
S.U.S.	Urbanizable Sectorizado
S.U.N.S.	Urbanizable no Sectorizado
S.N.U.	No Urbanizable
P	Patio
S	Solar
J	Jardín
Vp	Verde Publico

AGRARIOS

S	Secano
R	Regadío
H	Huerta
Fr	Frutales
V	Viñedo
Ep	Erial Pastos
Tc	Terreno Cultivo
Pd	Prado
Ma	Monte Alto
Mb	Monte Bajo

INFORMACION TOPOGRAFICA

NOMBRE	X	Y	Z
1000	499050.929	4741618.118	580.892
1001	499359.662	4741495.428	592.391
1002	499539.092	4741881.912	592.444
3000	499186.004	4741421.388	574.778
3001	499248.807	4741452.421	578.214
3002	499291.593	4741512.584	581.833
3003	499355.990	4741638.829	585.621
3004	499414.863	4741736.028	588.184
3005	499461.013	4741725.657	591.854
3006	499487.736	4741756.899	594.572

GRAFICO DISTRIBUIDOR DE HOJAS 1:500

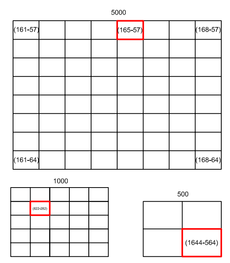

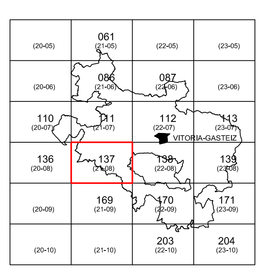

MUNICIPIO

LANTARÓN

ESCALA DE REPRESENTACION 1:500

ESCALA GRAFICA 0 5 10 15 20 25 50

EQUIDISTANCIA DE CURVAS ALTIMETRICAS 0.50 M.

ATIEGA

HOJA Nº
0137B (2108)
1644-564