0086A (2106)1615-428

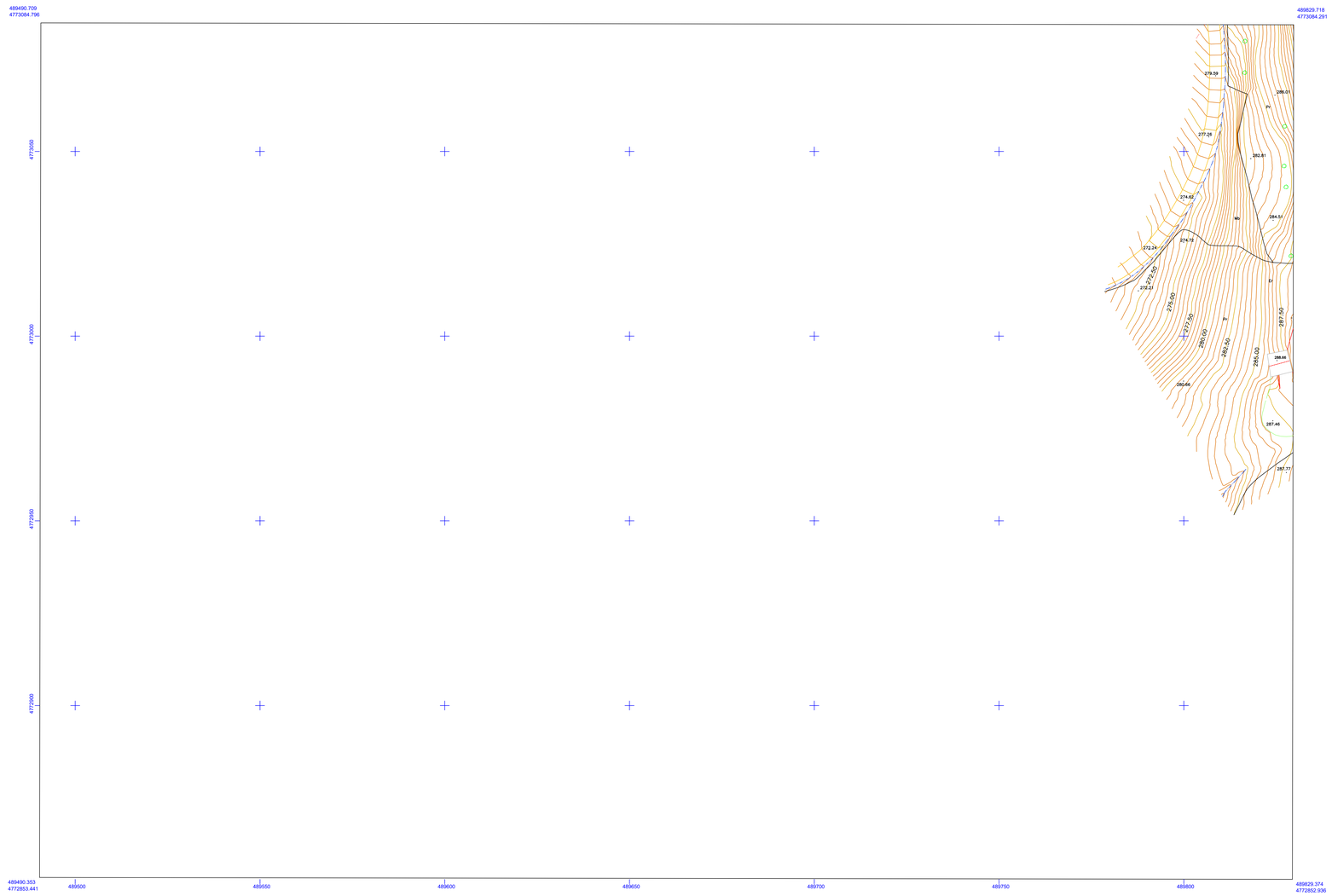

SIGNOS CONVENCIONALES

- RIO - ARROYO
- CANAL
- ACEQUIA
- LAGO EMBALSE
- DIQUE - PRESA
- ESCALERA
- BORDILLO ACERA
- LINEAS NO CODIF.
- PASO PEATONAL SUBT.
- PASO PEATONAL AEREO
- HITO - MOJON
- ARBOL AISLADO
- ALCORQUE
- ZONA ARBOLADA
- ZONA VERDE
- HUERTA - VIVERO
- INVERNADERO
- CORTAFUEGOS
- CURVA NIVEL MAESTRA
- C. DEPRESION MAESTRA
- CURVA NIVEL
- CURVA DEPRESION
- +520 PUNTO ACOTADO
- TALUD DESMONTE
- CANTERA - MINA
- SALINAS
- CUEVA
- PUENTE
- TUNEL
- EJES VALLES
- AUTOP. AUTOV. CARRET.
- CAMINO
- LIMITE HOJAS
- HITOS AUTON. PROVIN. MUNIC.
- LIMITE AUTONOMIA
- LIMITE PROVINCIA
- LIMITE MUNICIPIO
- LIMITE CONCEJO
- EDIFICACION
- MEDIANERA
- DIVISION ALTURAS
- RUINAS
- COBERTIZO
- RESTOS ARQUEOLOGICOS
- PORCHE - SOPORTAL
- CUMBRERA
- BALCON-TERRAZA (EN VUELO)
- CHIMENEA-BODEGA
- MURO-PARED
- TAPIA
- VALLA
- ALAMBRADA
- SETO
- LINEAS JUEGOS Y DEPORTES
- SENDA
- TORRE / COLUMNA - TRANSFORMADOR
- PASO A NIVEL - PASO SUPERIOR
- V.GEODESICOS: P - 2º - 3º - 4º - PG.PRINCIPAL DE RODEO
- P. APOYO - P. NADIRAL - P. POLIGONAL INTERIOR
- NAP - NIV PUNTO NIVELACION
- ANDEN
- QUITAMIEDOS
- CARRIL BICICLETA
- CONDUCCION
- DEPOSITO
- REGISTRO GAS
- CONDUCCION
- DEPOSITO
- REGISTRO COMBUSTIBLE
- REGISTRO INDETERMINADO
- ANTENA EMISORA
- ANTENA REPETIDORA
- LINEA TELEFONICA
- LINEA TELEGRAFICA
- POSTE TELEF / TELEG.
- REGISTRO TELEFONO
- ARQUETA FIBRA OPTICA
- INF. GAS Y FIBRA OPTICA
- FAROLA FACHADA
- FAROLA
- BALIZA - SEÑAL TRAFICO
- SEÑALIZACION HOR.VERT.
- REGISTRO - SEMAFORO
- HITO KM.(CARRET. F.F.C.C.)
- FERROCARRIL
- AEROPUERTO
- MUELLE - DIQUE
- ROMPEOLAS
- ARMARIO
- LINEA ELECTRICA
- POSTES - REGISTRO
- CONDUCCION RESIDUALES
- ALCANT. - ALCANT+ALM. - SUM.
- REJILLA - SUMIDERO S.U.
- REG. AGUA - MANANTIAL
- POZO - FUENTE
- CONDUCCION AGUA
- BOCA RIEGO-BOCA INCENDIOS
- MONUMENTO
- POSTE - PANEL INFORMATIVO
- PRETIL - BARANDILLA
- SURTIDOR GASOLINA
- REJILLA
- BUZON
- BANCO - PAPELERA
- CABINA TELEFONO
- JARDINERA
- KIOSCO - BUS

Arabako Foru Aldundia
Diputación Foral de Álava

Ingurumen eta Hirigintza Saila

Departamento de Medio Ambiente y Urbanismo

Antolamendusaren eta Hirigintzaren Zerbitzua
Servicio de Ordenación del Territorio y Urbanismo

INFORMACION CARTOGRAFICA

ETRS89

GRS 80
GEOCENTRICO ZONA 30
LONGITUDES REFERIDAS AL MERIDIANO DE GREENWICH
RED GEODESICA NACIONAL
ALTITUDES REFERIDAS AL NIVEL DEL MAR EN ALICANTE
ETRS - TRANSVERSA MERCATOR 30
RESTITUCION: DIGITAL

VUELO FOTOGRAMETRICO:	FECHA: Mayo 2016 EMPRESA: Servicios Fotéreos Aéreos, S.A.
APOYO CAMPO:	FECHA: Enero 2017. EMPRESA: ARESTUDIO Geoinformation Technologies S.Coop.
RESTITUCION:	FECHA: Marzo 2017. EMPRESA: ARESTUDIO Geoinformation Technologies S.Coop.
ACTUALIZACION:	FECHA: Noviembre 2017. EMPRESA: ARESTUDIO Geoinformation Technologies S.Coop.

SUPERVISION TECNICA DE LA CARTOGRAFIA
SECCION DE INFORMACION TERRITORIAL

USOS DEL SUELO

URBANISTICOS

S.U.	Urbano
S.U.S.	Urbanizable Sectorizado
S.U.N.S.	Urbanizable no Sectorizado
S.N.U.	No Urbanizable
P	Patio
S	Solar
J	Jardin
Vp	Verde Publico

AGRARIOS

S	Secano
R	Regadio
H	Huerta
Fr	Frutales
V	Viñedo
Er	Erial Pastos
Tc	Terreno Cultivo
Pd	Prado
Ma	Monte Alto
Mb	Monte Bajo

INFORMACION TOPOGRAFICA

NOMBRE	X	Y	Z
1000	489308.708	4773223.215	197.807
1001	489624.646	4773479.607	260.220
1002	489847.226	4773045.460	295.944
3000	489372.006	4773274.220	203.157
3001	489628.624	4773280.056	243.018
3002	489814.726	4773173.094	290.406

GRAFICO DISTRIBUIDOR DE HOJAS 1:500

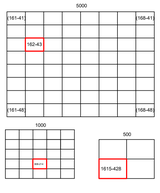

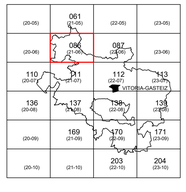

MUNICIPIO

ARTZINIEGA

ESCALA DE REPRESENTACION 1:500

ESCALA GRAFICA 0 5 10 15 20 25 30

EQUIDISTANCIA DE CURVAS ALTIMETRICAS 0.50 M.

SOJOGUTI

HOJA Nº
0086A (2106)
1615-428