0113D(2307) 1811-541

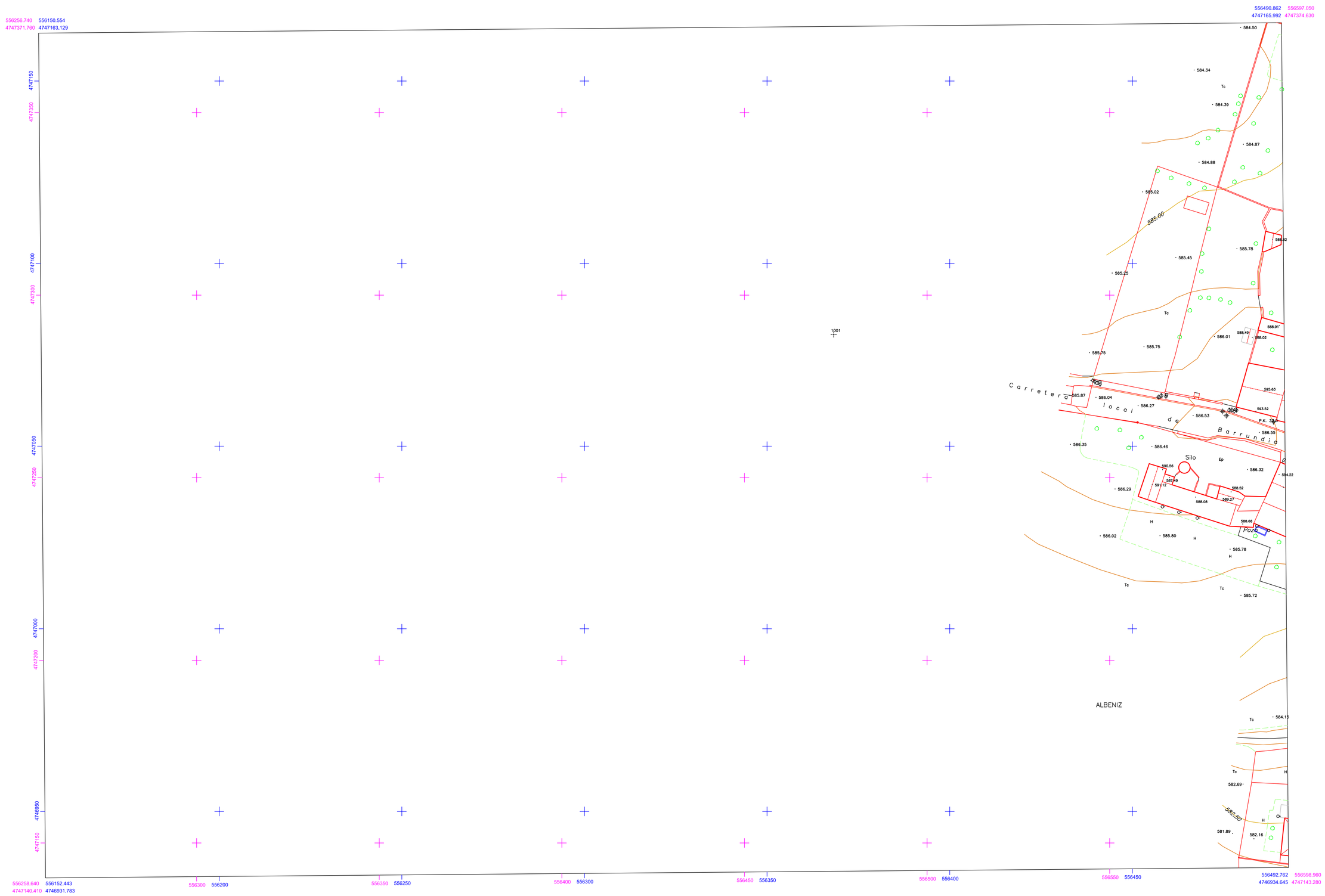

SIGNOS CONVENCIONALES

- RIO-ARROYO
- CANAL
- ACEQUIA
- LAGO-EMBALSE
- DIQUE-PRESA
- ESCALERA
- BORDILLO ACERA
- LINEAS NO CODIF.
- PASO PEATONAL SUBT.
- PASO PEATONAL AEREO
- HITO-MOJON
- ARBOL AISLADO
- ALCORQUE
- ZONA ARBOLADA
- ZONA VERDE
- HUERTA-VIVERO
- INVERNADERO
- CORTAFUEGOS
- CURVA NIVEL MAESTRA
- C. DEPRESION MAESTRA
- CURVA NIVEL
- CURVA DEPRESION
- • 520 PUNTO ACOTADO
- TALUD DESMONTE
- CANTERA-GRAVERA
- SALINAS
- CUEVA
- PUENTE
- TUNEL
- EJES VIALES
- AUTOP.-AUTOV.-CARRET.
- CAMINO
- LIMITE HOJAS
- HITOS AUTON.PROVIN.NUMIC.
- LIMITE AUTONOMA
- LIMITE PROVINCIA
- LIMITE MUNICIPIO
- LIMITE ANEJO
- EDIFICACION
- MEDIANERA
- DIVISION ALTURAS
- ALINIAS
- COBERTIZO
- RESTOS ARQUEOLOGICOS
- PORCHE-VESTIBULO
- CUMBRERA
- BALCON-TERRAZA (EN VUELO)
- CHIMENEA-MODERNA
- MURO-PARED
- TAPIA
- VALLA
- ALAMBRADA
- SETO
- LINEAS JUEGOS Y DEPORTES
- SENDA
- TORRE-COLUMNA-TRANSFORMADOR
- PASO A NIVEL-PASO SUPERIOR
- V.GEODESICOS 1º-2º-3º-4º-VIS.PRINCIPAL DE RODEO
- P.APOYO-1º INDIRAL-2º POLIGONAL INTERIOR
- NIVP - NIV PUNTO NIVELACION
- ANDEN
- ESTARCIDOS
- CARRIL BICICLETA
- CONDUCCION
- DEPOSITO
- REGISTRO GAS
- CONDUCCION
- DEPOSITO
- REGISTRO COMBUSTIBLE
- REGISTRO HIDETERMINADO
- ANTENA EMISORA
- ANTENA REPETIDORA
- LINEA TELEFONICA
- LINEA TELEGRAFICA
- POSTE TELEF./TELEG.
- REGISTRO TELEFONO
- ARQUETA FIBRA OPTICA
- INF.GAS Y FIBRA OPTICA
- FAROLA FACHADA
- FAROLA
- BALIZA-SEÑAL TRAFICO
- SEÑALIZACION HOR./VERT.
- REGISTRO-SEMAFORO
- HITO KM.(CARRET. F.F.F.C.C.)
- FERROCARRIL
- AEROPUERTO
- MUELLE-DIQUE
- ROMPEOLAS
- ARMARIO
- LINEA ELECTRICA
- POSTES-REGISTRO
- CONDUCCION RESIDUALES
- ELCART.-ALCANT-SUM.-SUM.
- REJILLA / SUMIDERO D.L.
- REG. AGUA-MANANTIAL
- POZO-FUENTE
- CONDUCCION AGUA
- BOCA RIEGO-BOCA INCENDIOS
- MONUMENTO
- POSTE-PANEL INFORMATIVO
- PRETIL-BARANDILLA
- SURTIDOR GASOLINA
- REJILLA
- BUZON
- BANCO-PAPELERA
- CABINA TELEFONO
- JARDINERA
- KIOSCO-BUS

Arabako Foru Aldundia
Diputación Foral de Álava

Ingurumen eta Hirigintza Saila
Departamento de Medio Ambiente y Urbanismo
Hirigintza Zerbitzua
Servicio de Urbanismo

INFORMACION CARTOGRAFICA

ETRS89	ED50
GRS 80	ELIPSOIDE INTERNACIONAL DE HAYFORD
GEODESICO ZONA 30	DATUM POTSDAM HUSO 30 ZONA V UTM
LONGITUDES REFERIDAS AL MERIDIANO DE GREENWICH	LONGITUDES REFERIDAS AL MERIDIANO DE GREENWICH
RED GEODESICA NACIONAL	RED GEODESICA NACIONAL
ALTITUDES REFERIDAS AL NIVEL DEL MAR EN ALICANTE	ALTITUDES REFERIDAS AL NIVEL DEL MAR EN ALICANTE
ETRS-TRANSVERSA MERCATOR 30	SISTEMA DE REPRESENTACION U.T.M.
RESTITUCION DIGITAL	

VUELO FOTOGRAMETRICO:	FECHA: Agosto 2013	EMPRESA: Digital Ingeniería y Gestión, S.L.
APOYO CAMPO:	FECHA: Agosto 2013	EMPRESA: Digital Ingeniería y Gestión, S.L.
RESTITUCION:	FECHA: Septiembre 2013	EMPRESA: Digital Ingeniería y Gestión S.L.
ACTUALIZACION:	FECHA: Marzo 2014	EMPRESA: Digital Ingeniería y Gestión, S.L.

SUPERVISION TECNICA DE LA CARTOGRAFIA
JEFATURA DE LA SECCION DE LA CARTOGRAFIA

USOS DEL SUELO

URBANISTICOS

S.U.	Urbano
S.U.S.	Urbanizable Sectorizado
S.U.N.S.	Urbanizable no Sectorizado
S.N.U.	No Urbanizable
P	Patio
S	Solar
J	Jardin
Vp	Verde Público

AGRARIOS

S	Secano
R	Regadío
H	Huerta
Fr	Frutales
V	Viñedo
Ep	Erial Pastos
Tc	Terreno Cultivo
Pd	Prado
Ma	Monte Alto
Mb	Monte Bajo

INFORMACION TOPOGRAFICA

NOMBRE	X	Y	Z
1000	556296.871	4747275.174	585.319
1001	556368.234	4747080.590	584.285
1002	556739.093	4747046.037	581.235
1003	556720.299	4747247.579	581.465
3000	556673.156	4747162.614	580.392
3001	556665.954	4747083.354	585.049
3002	556531.868	4747033.789	585.762
3003	556541.454	4747122.081	586.412
3004	556487.556	4747221.852	583.845
3005	556580.340	4747048.449	586.837
3006	556618.727	4747093.467	587.996

GRAFICO DISTRIBUIDOR DE HOJAS 1:500

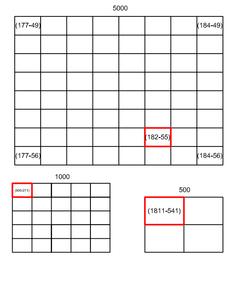

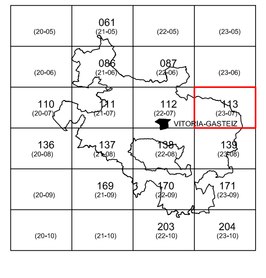

MUNICIPIO

ASPARRENA

ESCALA DE REPRESENTACION 1:500

ESCALA GRAFICA 0 5 10 15 20 25 30

EQUIDISTANCIA DE CURVAS ALTIMETRICAS 0.50 M.

ALBENIZ

HOJA Nº

0113D (2307)

1811-541