0113D(2307) 1810-534

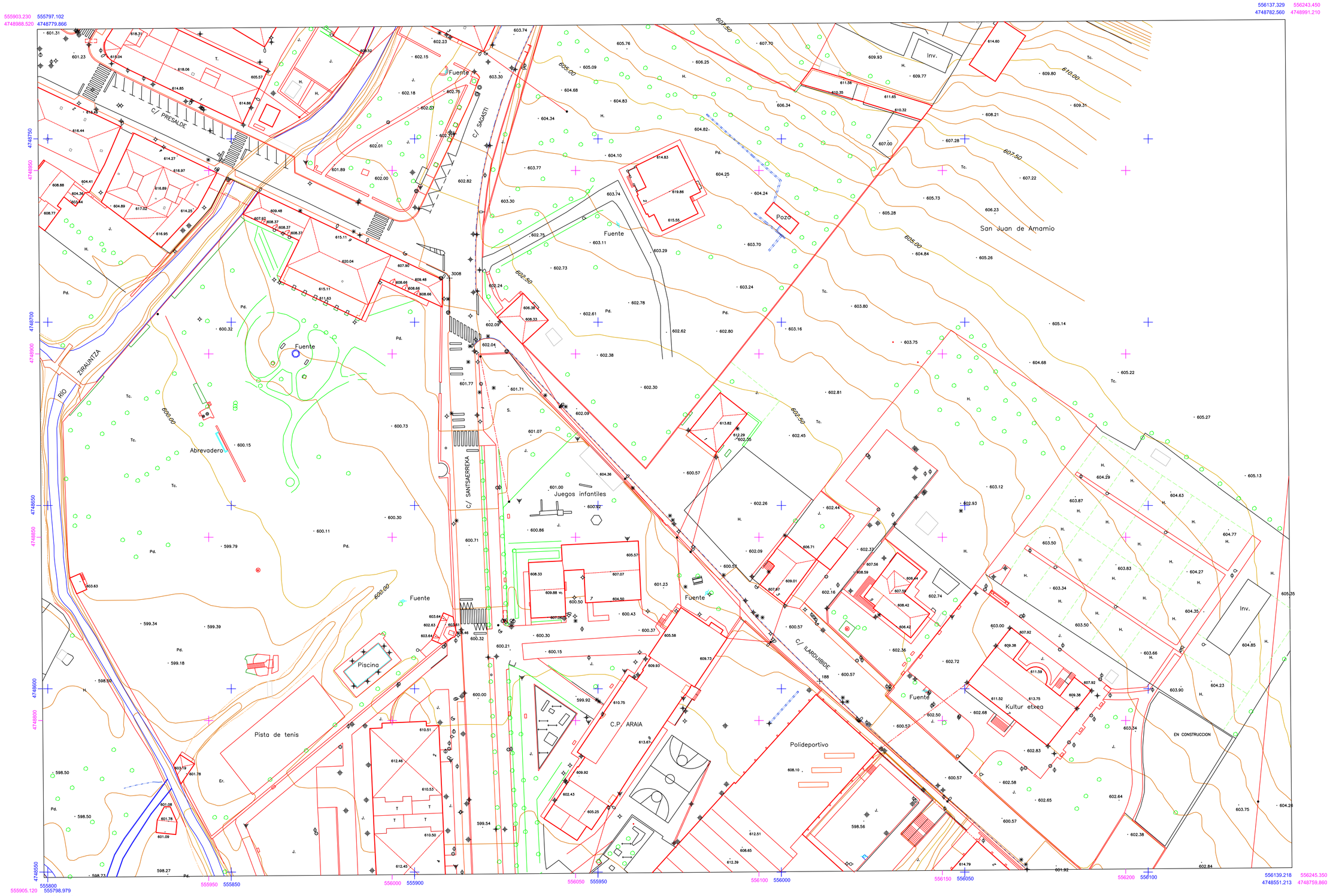

SIGNOS CONVENCIONALES

RIO-ARROYO
CAMIL
ACEQUIA
LAGO-EMBALSE
DIQUE-PRESA
ESCALERA
BORDILLO ACERA
LINEAS NO CODIF.
PASO PEATONAL SUBT.
PASO PEATONAL AEREO
HITO-MOJON
ARBOL AISLADO
ALCORQUE
ZONA ARBOLADA
ZONA VERDE
HUERTA-VIVERO
INVERNADERO
CORTAFUEGOS
CURVA NIVEL MAESTRA
C. DEPRESION MAESTRA
CURVA NIVEL
CURVA DEPRESION
• 520 PUNTO ACOTADO
TALUD DESMONTE
CANTERA-GRAVERA
SALINAS
CUEVA
PUENTE
TUNEL
EJES VIALES
AUTOP. AUTOV. CARRET.
CAMINO
LIMITE HOJAS
HITOS AUTON.PROVIN. MUNIC.
LIMITE AUTONOMA
LIMITE PROVINCIA
LIMITE MUNICIPIO
LIMITE ANEJO
EDIFICACION
MEDIANERA
DIVISION ALTURAS
ALUMAS
COBERTIZO
RESTOS ARQUEOLOGICOS
PORCHE-SOPORTAL
CUMBRERA
BALCON-TERRAZA (EN VUELO)
CHIMENEA-MODERNA
MURO-PARED
TAPIA
VALLA
ALAMBRADA
SETO
LINEAS JUEGOS Y DEPORTES
SENDA
TORRE-COLUMNA-TRANSFORMADOR
PASO A NIVEL-PASO SUPERIOR
V.GEODESICOS 1ª-2ª-3ª-4ª-HTO.PRINCIPAL DE RODEO
P.APOYO-1ª-NADIRAL-1ª POLIGONAL INTERIOR
Q NAP - NI PUNTO NIVELACION
ANDEN
ESTARIDODOS
CARRIL BICICLETA
CONDUCCIOM
DEPOSITO
REGISTRO GAS
CONDUCCIOM
DEPOSITO
REGISTRO COMBUSTIBLE
REGISTRO INDETERMINADO
ANTENA EMISORA
ANTENA REPETIDORA
LINEA TELEFONICA
LINEA TELEGRAFICA
POSTE TELEF./TELEG.
REGISTRO TELEFONO
ARQUETA FIBRA OPTICA
INF. GAS Y FIBRA OPTICA
FAROLA FACHADA
FAROLA
BALIZA-SEÑAL TRAFICO
SEÑALIZACION VER.HORIZ.
REGISTRO-SEMAFORO
HITO KM.(CARRET. F.F.C.C.)
FERROCARRIL
AEROPUERTO
MUELLE-DIQUE
ROMPEOLAS
ARMARIO
LINEA ELECTRICA
POSTES-REGISTRO
CONDUCCIONES RESIDUALES
ALCANT.-ALCANTARILL.-SUM.
REJILLA / SUMIDERO S.I.
REG. AGUA / MANANTIAL
POZO-FUENTE
CONDUCCION AGUA
BOCA RIEGO-BOCA INCENDIOS
MONUMENTO
POSTE / PANEL INFORMATIVO
PRETIL / BARANDILLA
SURTIDOR GASOLINA
REJILLA
BUZON
BANCO-PAPELERA
CABINA TELEFONO
JARDINERA
KIOSCO-BUS

Arabako Foru Aldundia
Diputación Foral de Álava

Ingurumen eta Hirigintza Saila
Departamento de Medio Ambiente y Urbanismo
Hirigintza Zerbitzua
Servicio de Urbanismo

INFORMACION CARTOGRAFICA

ETRS89	ED50
GRS 80	ELIPSOIDE INTERNACIONAL DE HAYFORD
GEODECENTRICO ZONA 30	DATUM POTSDAM HUSO 30 ZONA Y UTM
LONGITUDES REFERIDAS AL MERIDIANO DE GREENWICH	LONGITUDES REFERIDAS AL MERIDIANO DE GREENWICH
RED GEODESICA NACIONAL	RED GEODESICA NACIONAL
ALTITUDES REFERIDAS AL NIVEL DEL MAR EN ALICANTE	ALTITUDES REFERIDAS AL NIVEL DEL MAR EN ALICANTE
ETRS - TRANSVERSA MERCATOR 30	SISTEMA DE REPRESENTACION U.T.M.
RESTITUCION DIGITAL	

VUELO FOTOGRAMETRICO:	FECHA: Febrero 2013.	EMPRESA: Servicios Fotéricos Aéreos, S.A.
APOYO CAMPO:	FECHA: Agosto 2013	EMPRESA: Digital Ingeniería y Gestión, S.L.
RESTITUCION:	FECHA: Septiembre 2013	EMPRESA: Digital Ingeniería y Gestión S.L.
ACTUALIZACION:	FECHA: Marzo 2014	EMPRESA: Digital Ingeniería y Gestión, S.L.

SUPERVISION TECNICA DE LA CARTOGRAFIA
JEFATURA DE LA SECCION DE LA CARTOGRAFIA

USOS DEL SUELO

URBANISTICOS

S.U.	Urbano
S.U.S.	Urbanizable Sectorizado
S.U.N.S.	Urbanizable no Sectorizado
S.N.U.	No Urbanizable
P	Patio
S	Solar
J	Jardin
Vp	Verde Publico

AGRARIOS

S	Secano
R	Regadio
H	Huerta
Fr	Frutales
V	Viñedo
Ep	Erial Pastos
Tc	Terreno Cultivo
Pd	Prado
Ma	Monte Alto
Mb	Monte Bajo

INFORMACION TOPOGRAFICA

NOMBRE	X	Y	Z
188	556010.439	4748602.052	601.930
269-SS	555792.950	4748776.062	601.317
1000	555471.182	4748805.369	613.818
1001	555681.091	4748622.312	600.313
1002	555953.648	4747809.621	591.994
1003	556341.074	4748456.140	603.510
1004	556238.786	4749325.247	614.847
3000	556195.505	4749702.314	643.709
3001	556178.349	4749565.529	630.472
3002	556103.116	4749495.983	621.952
3003	556079.240	4749404.185	618.003
3004	556165.266	4749301.823	611.870
3005	556174.136	4749246.656	611.697
3006	556087.357	4749097.421	608.395
3007	555969.137	4748878.323	604.160
3008	555909.520	4748712.004	602.150
3009	555752.640	4748721.163	600.332
3010	556160.066	4748467.809	601.381
3011	555920.840	4748437.317	598.061
3012	555940.081	4748216.354	594.642

GRAFICO DISTRIBUIDOR DE HOJAS 1:500

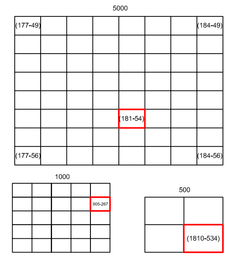

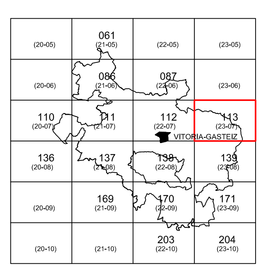

MUNICIPIO

ASPARRENA

ESCALA DE REPRESENTACION 1:500

ESCALA GRAFICA 0 5 10 15 20 25 30

EQUIDISTANCIA DE CURVAS ALTIMETRICAS 0.50 M.

ARAIA

HOJA Nº
0113D (2307)
1810-534