0113D(2307) 1816-543

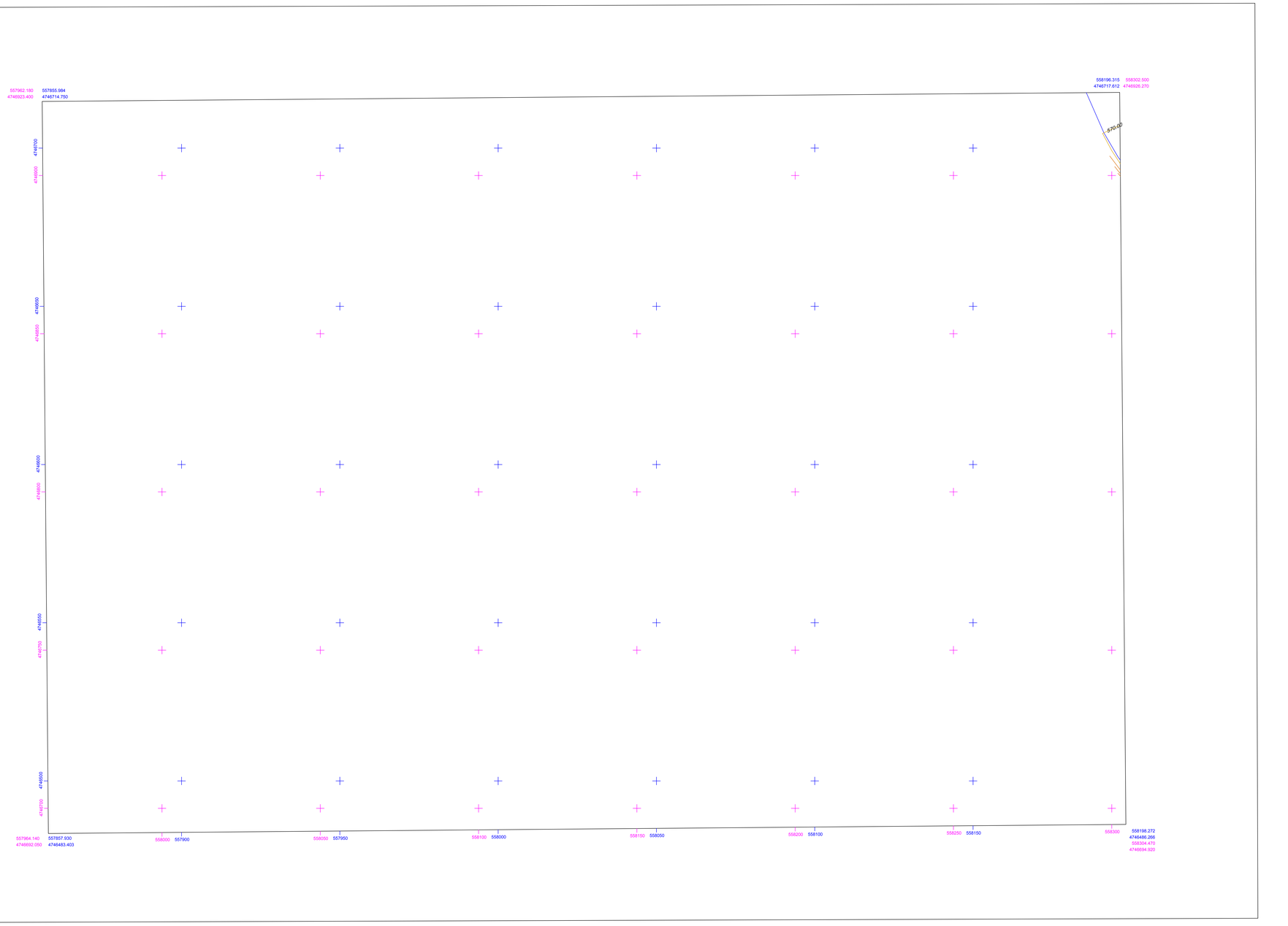

SIGNOS CONVENCIONALES

- RIO - ARROYO
- CANAL
- ACEQUIA
- LAGO EMBALSE
- DIQUE - PRESA
- ESCALERA
- BORDILLO ACERA
- LINDEA NO CODIF.
- PASO PEATONAL SUBT.
- PASO PEATONAL AEREO
- HITO - MOJON
- ARBOL AISLADO
- ALCORQUE
- ZONA ARBOLADA
- ZONA VERDE
- HUERTA - VIVERO
- INVERNADERO
- CORTAFUEGOS
- CURVA NIVEL MAESTRA
- C. DEPRESION MAESTRA
- CURVA NIVEL
- CURVA DEPRESION
- + 520 PUNTO ACOTADO
- TALLO DESMONTE
- CANTERA - MINA
- SALINAS
- CUEVA
- FUENTE
- TUNEL
- EJES VALLES
- AUTOP. AUTOV. CARRET.
- CAMINO
- LIMITE HOJAS
- HITOS AUTON. PROVIN. MUNIC.
- LIMITE AUTONOMA
- LIMITE PROVINCIA
- LIMITE MUNICIPIO
- LIMITE AMEJO
- EDIFICACION
- MEDIANERA
- DIVISION ALTURAS
- RUINAS
- COBERTIZO
- RESTOS ARQUEOLOGICOS
- PORCHE - SOPORTAL
- CUBIERTA
- BALCON TERRAZA (EN VUELO)
- CHIMENEA-BODEGA
- MURO PARED
- TAPIA
- VALLA
- ALAMBRADA
- SETO
- LINEAS JUEGOS Y DEPORTES
- SENDA
- TORRE - COLUMNA - TRANSFORMADOR
- PASO A NIVEL - PASO SUPERIOR
- V GEODESICOS 1º, 2º, 3º, 4º - PG PRINCIPAL DE RODEO
- P APOYO - P NADIRAL - P POLIGONAL INTERIOR
- NIVP - NIV PUNTO NIVELACION
- ANDEN
- QUITAMIEDOS
- CARRIL BICICLETA
- CONDUCCION
- DEPOSITO
- REGISTRO GAS
- CONDUCCION
- DEPOSITO
- REGISTRO COMBUSTIBLE
- REGISTRO INDETERMINADO
- ANTENA EMISORA
- ANTENA REPETIDORA
- LINEA TELEFONICA
- LINEA TELEGRAFICA
- POSTE TELEF / TELEG.
- REGISTRO TELEFONO
- ARQUETA FIBRA OPTICA
- INF. GAS Y FIBRA OPTICA
- FAROLA FACHADA
- FAROLA
- BALIZA / SEÑAL TRAFICO
- SEÑALIZACION HOR.VERT.
- REGISTRO - SEMAFORO
- HITO KM.(CARRET. F.F.C.C.)
- FERROCARRIL
- AEROPUERTO
- MUELLE - DIQUE
- ROMPEOLAS
- ARMARIO
- LINEA ELECTRICA
- POSTES - REGISTRO
- CONDUCCION RESIDUALES
- ALCANT. - ALCANT.NUM. - SUM.
- REJILLA - SUMIDERO (L)
- RED. AGUA - MANANTIAL
- POZO - FUENTE
- CONDUCCION AGUA
- ROCA RIDICULA - ACCIDENTE
- MONUMENTO
- POSTE - PANEL INFORMATIVO
- PRETIL - BARANDILLA
- SURTIDOR GASOLINA
- REJILLA
- BUZON
- BANCO - PAPELERA
- CABINA TELEFONO
- JARDINERA
- KIOSCO - BUS

Arabako Foru Aldundia
Diputación Foral de Álava

Ingurumen eta Hirigintza Saila
Departamento de Medio Ambiente y Urbanismo
Hirigintza Zerbitzua
Servicio de Urbanismo

INFORMACION CARTOGRAFICA

ETRS89	ED50
GRS 80	ELIPSOIDE INTERNACIONAL DE HAYFORD
GEOCENTRICO ZONA 30	DATUM POTSDAM HUSO 30 ZONA Y UTM
LONGITUDES REFERIDAS AL MERIDIANO DE GREENWICH	LONGITUDES REFERIDAS AL MERIDIANO DE GREENWICH
RED GEODESICA NACIONAL	RED GEODESICA NACIONAL
ALTITUDES REFERIDAS AL NIVEL DEL MAR EN ALICANTE	ALTITUDES REFERIDAS AL NIVEL DEL MAR EN ALICANTE
ETRS - TRANSVERSA MERCATOR 30	SISTEMA DE REPRESENTACION U.T.M.
RESTITUCION: DIGITAL	

VUELO FOTOGRAMETRICO:	FECHA: Agosto 2013	EMPRESA: Digital Ingeneria y Gestión, S.L.
APOYO CAMPO:	FECHA: Agosto 2013	EMPRESA: Digital Ingeneria y Gestión, S.L.
RESTITUCION:	FECHA: Septiembre 2013	EMPRESA: Digital Ingeneria y Gestión S.L.
ACTUALIZACION:	FECHA: Marzo 2014	EMPRESA: Digital Ingeneria y Gestión, S.L.

SUPERVISION TECNICA DE LA CARTOGRAFIA
JEFATURA DE LA SECCION DE LA CARTOGRAFIA.

USOS DEL SUELO

URBANISTICOS

S.U.	Urbano
S.U.S.	Urbanizable Sectorizado
S.U.N.S.	Urbanizable no Sectorizado
S.N.U.	No Urbanizable
P	Patio
S	Solar
J	Jardin
Vp	Verde Publico

AGRARIOS

S	Secano
R	Regadio
H	Huerta
Fr	Frutales
V	Viñedo
Ep	Erial Pastos
Tc	Tarreno Cultivo
Pd	Prado
Ma	Monte Alto
Mb	Monte Bajo

INFORMACION TOPOGRAFICA

NOMBRE	X	Y	Z
1000	557975.709	4746971.844	574.565
1001	558339.456	4747140.703	582.982
1002	558589.744	4746887.131	576.712
1003	558314.577	4746749.921	574.475
3000	558151.424	4746631.136	572.107
3001	558213.678	4746917.991	574.920
3002	558365.056	4746897.796	574.210
3003	558353.395	4747046.721	581.097
3004	558345.636	4746853.343	575.140

GRAFICO DISTRIBUIDOR DE HOJAS 1:500

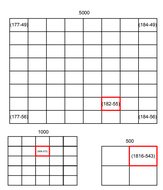

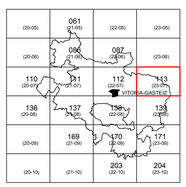

MUNICIPIO

ASPARRENA

ESCALA DE REPRESENTACION 1:500

ESCALA GRAFICA 0 5 10 15 20 25 30

EQUIDISTANCIA DE CURVAS ALTIMETRICAS 0.50 M.

ILARDUIA

HOJA Nº

0113D (2307)

1816-543