0170A(2209) 1760-655

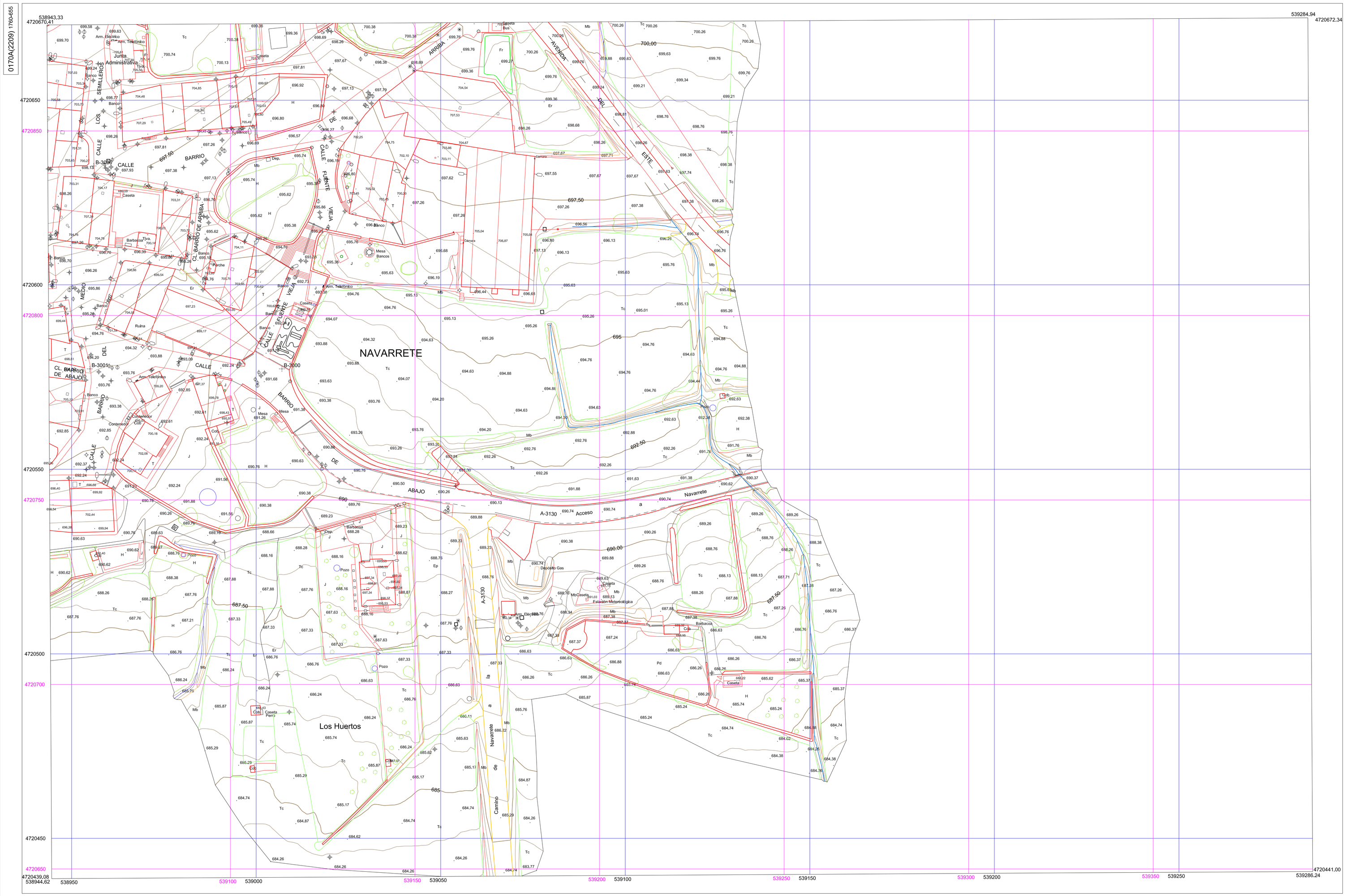

SIGNOS CONVENCIONALES

- RIO - ARROYO
- CANAL
- ACEQUIA
- LAGO EMBALSE
- DIQUE - PRESA
- ESCALERA
- BORDILLO-ACERA
- LINEAS NO CODIF.
- PASO PEATONAL SUBT.
- PASO PEATONAL AÉREO
- HITO - MOJÓN
- ARBOL AISLADO
- ALCORQUE
- ZONA ARBOLADA
- ZONA VERDE
- HUERTA - VIVERO
- INVERNADERO
- CORTAFUEGOS
- CURVA NIVEL MAESTRA
- C. DEPRESION MAESTRA
- CURVA NIVEL
- CURVA DEPRESION
- 520 PUNTO ACOTADO
- TALUD DESMONTE
- CANTERA - MINA
- SALINAS
- CUEVA
- PUENTE
- TUNEL
- EJES VIALES
- AUTOP.-AUTOV.-CARRET.
- CAMINO
- LIMITE HOJAS
- HITOS AUTON. PROVIN. MUNIC.
- LIMITE AUTONOMIA
- LIMITE PROVINCIA
- LIMITE MUNICIPIO
- LIMITE ANEJO
- EDIFICACION
- MEDIANERA
- DIVISION ALTURAS
- RUINAS
- COBERTIZO
- RESTOS ARQUEOLOGICOS
- PORCHE - SOPORTAL
- CUMBRERA
- BALCON-TERRAZA (EN VUELO)
- CHIMENEA-BODEGA
- MURO PARED
- TAPIA
- VALLA
- ALAMBRADA
- SETO
- LINEAS JUEGOS Y DEPORTES
- SENDA
- TORRE - COLUMNA - TRANSFORMADOR
- PASO A NIVEL - PASO SUPERIOR
- V.GEODESICOS 1º-2º-3º- 4º- PG.PRINCIPAL DE RODEO
- P.APOYO - P.NADIRAL - P.POLIGONAL INTERIOR
- NAP - NIV **PUNTO NIVELACION**
- ANDEN
- GUITARREOS
- CARRIL BICICLETA
- CONDUCCION
- DEPOSITO
- REGISTRO-GAS
- CONDUCCION
- DEPOSITO
- REGISTRO COMBUSTIBLE
- REGISTRO INDETERMINADO
- ANTENA EMISORA
- ANTENA REPETIDORA
- LINEA TELEFONICA
- LINEA TELEGRAFICA
- POSTE TELEF.-TELEG.
- REGISTRO TELEFONO
- ARQUETA FIBRA OPTICA
- INF. GAS Y FIBRA OPTICA
- FAROLA FACHADA
- FAROLA
- BALIZA-SEÑAL TRAFICO
- SEÑALIZACION HOR.-VERT.
- REGISTRO - SEMAFORO
- HITO KM.(CARRET. F.F.C.C.)
- FERROCARRIL
- AEROPUERTO
- MUELLE - DIQUE
- ROMPEOLAS
- ARMARIO
- LINEA ELECTRICA
- POSTES - REGISTRO
- CONDUCCION RESIDUALES
- ALCANT.-IN.CAR?-SUM.-SUM.
- REJILLA - SUMIDERO (L)
- RED. AGUA - MANANTIAL
- POZO - FUENTE
- CONDUCCION AGUA
- BOCA-REGADOR-BOCA INCENDIOS
- MONUMENTO
- POSTE - PANEL INFORMATIVO
- PRETIL - BARANDILLA
- SURTIDOR GASOLINA
- REJILLA
- BUZON
- BANCO - PAPELERA
- CABINA TELEFONO
- JARDINERA
- KIOSCO - BUS

Ingurumen eta Hirigintza Saila
Departamento de Medio Ambiente y Urbanismo
Arabako Foru Aldundia
Diputación Foral de Álava
Hirigintza Zerbitzua
Servicio de Urbanismo

INFORMACION CARTOGRAFICA

ETRS89	ED50
GRS 80	ELIPSOIDE INTERNACIONAL DE HAYFORD
GEODENTRICO ZONA 30	DATUM POTSDAM HUSO 30 ZONA Y UTM
LONGITUDES REFERIDAS AL MERIDIANO DE GREENWICH	LONGITUDES REFERIDAS AL MERIDIANO DE GREENWICH
RED GEODESICA NACIONAL	RED GEODESICA NACIONAL
ALTITUDES REFERIDAS AL NIVEL DEL MAR EN ALICANTE	ALTITUDES REFERIDAS AL NIVEL DEL MAR EN ALICANTE
ETRS + TRANSVERSA MERCATOR 30	SISTEMA DE REPRESENTACION U.T.M.
RESTITUCION DIGITAL	

VUELO FOTOGRAMETRICO:	FECHA: Febrero de 2013	EMPRESA: SPASA
APOYO CAMPO:	FECHA: Abril de 2013	EMPRESA: EDEF, S.L.
RESTITUCION:	FECHA: Junio de 2013	EMPRESA: EDEF, S.L.
ACTUALIZACION:	FECHA: Junio de 2013	EMPRESA: EDEF, S.L.

SUPERVISION TECNICA DE LA CARTOGRAFIA
JEFATURA DE LA SECCION DE LA CARTOGRAFIA

USOS DEL SUELO

URBANISTICOS

S.U.	Urbano
S.U.S.	Urbanizable Sectorizado
S.U.N.S.	Urbanizable no Sectorizado
S.N.U.	No Urbanizable
P	Patio
S	Solar
J	Jardín
Vp	Verde Público

AGRARIOS

S	Secano
R	Regadío
H	Huerta
Fr	Frutales
V	Viñedo
Ep	Erial Pastos
Tc	Terreno Cultivo
Pd	Prado
Ma	Monte Alto
Mb	Monte Bajo

INFORMACION TOPOGRAFICA

NOMBRE	X	Y	Z
B-3000	539006.975	4720577.207	691.703
B-3001	538954.910	4720577.213	693.949
B-3006	538955.978	4720632.185	697.990

GRAFICO DISTRIBUIDOR DE HOJAS 1:500

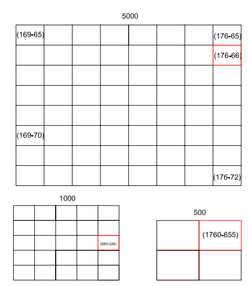

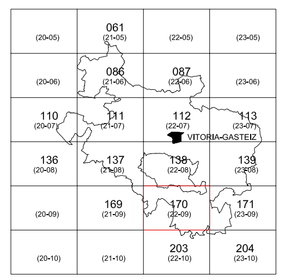

MUNICIPIO

NAVARRETE

ESCALA DE REPRESENTACION 1:500

ESCALA GRAFICA 0 5 10 15 20 25 30

EQUIDISTANCIA DE CURVAS ALTIMETRICAS 0.50 M.

NAVARRETE

HOJA Nº

0170A(2209)

1760-655