0171A(2309) 1764-645

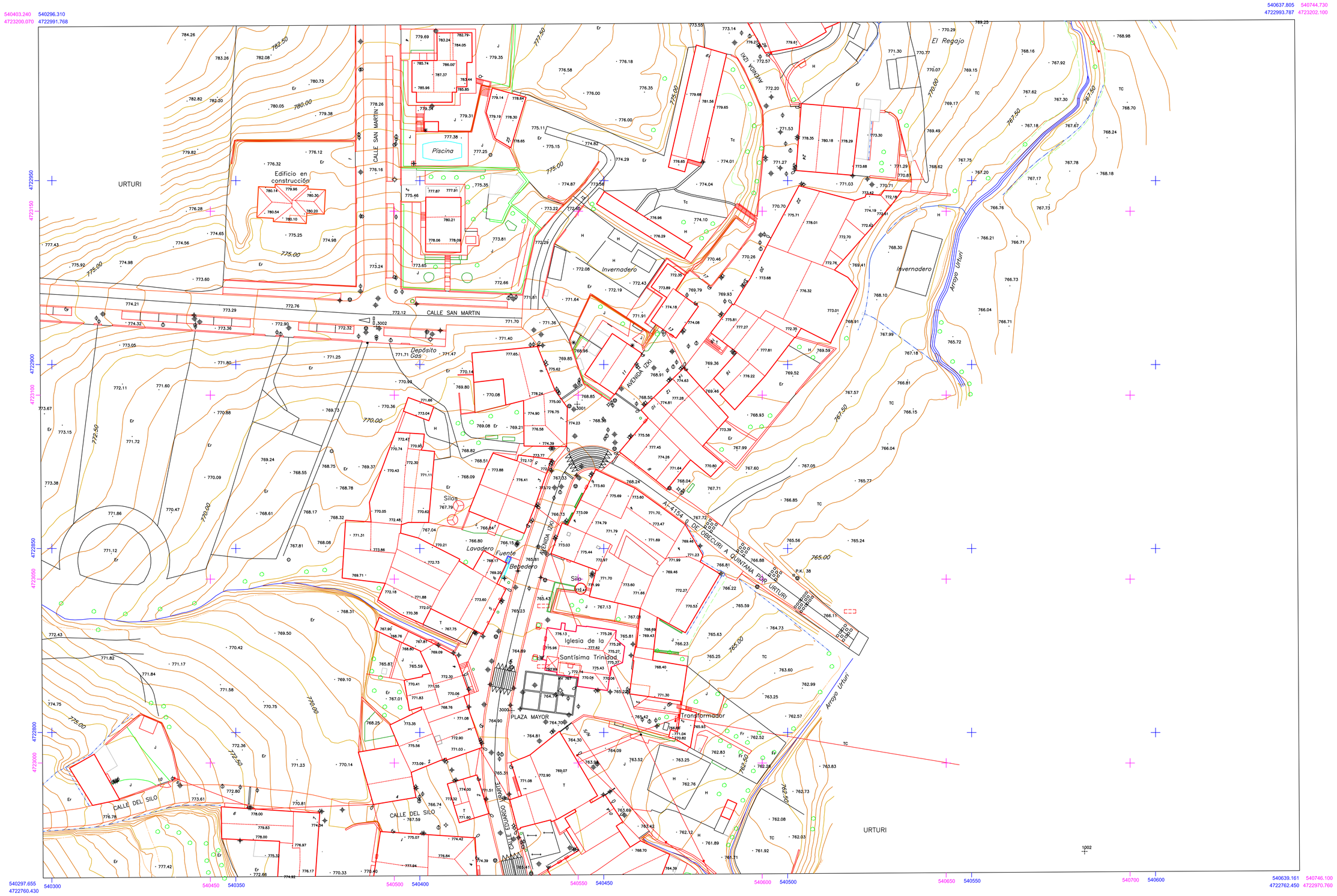

SIGNOS CONVENCIONALES

RIO-ARROYO
CAMIL
ACEQUIA
LAGO-EMBALSE
DIQUE-PRESA
ESCALERA
BORDILLO ACERA
LINEAS NO CODIF.
PASO PEATONAL SUBT.
PASO PEATONAL AEREO
HITO-MOJON
ARBOL AISLADO
ALCORQUE
ZONA ARBOLADA
ZONA VERDE
HUERTA-VIVERO
INVERNADERO
CORTAFUEGOS
CURVA NIVEL MAESTRA
C. DEPRESION MAESTRA
CURVA NIVEL
CURVA DEPRESION
520 PUNTO ACOTADO
TALUD DESMONTE
CANTERA-GRAVERA
SALINAS
CUEVA
PUENTE
TUNEL
EJES VIALES
AUTOP. AUTOV. CARRET.
CAMINO
LIMITE VELAD.
HITOS AUTOR PROVIN. NUMIC.
LIMITE AUTONOMA
LIMITE PROVINCIA
LIMITE MUNICIPIO
LIMITE ANEJO
EDIFICACION
MEDIANERA
DIVISION ALTURAS
ALINEA
COBERTIZO
RESTOS ARQUEOLOGICOS
PORCHE-VESTIBULO
CUMBRERA
BALCON-TERRAZA (EN VUELO)
CHIMENEA-BODEGA
MURO PARED
TAPIA
VALLA
ALAMBRADA
SETO
LINEAS JUEGOS Y DEPORTES
GENEA
TORRE-COLUMNA-TRANSFORMADOR
PASO A NIVEL-PASO SUPERIOR
V.GEODESICOS 1º-2º-3º-4º-PG.PRINCIPAL DE RODEO
P.APOYO-P.NADIRAL-P.POLIGONAL INTERIOR
NIVP - NIV PUNTO NIVELACION
ANDEN
ESTARREDONDOS
CARRIL BICICLETA
CONDUCCION
DEPOSITO
REGISTRO GAS
CONDUCCION
DEPOSITO
REGISTRO COMBUSTIBLE
REGISTRO INDETERMINADO
ANTENA EMISORA
ANTENA REPETIDORA
LINEA TELEFONICA
LINEA TELEGRAFICA
POSTE TELEF./TELEG.
REGISTRO TELEFONO
ARQUETA FIBRA OPTICA
INF. GAS Y FIBRA OPTICA
FAROLA FACHADA
FAROLA
BALIZA-SEÑAL TRAFICO
SEÑALIZACION HORIZ.
REGISTRO-SEMAFORO
HITO KM.(CARRET. F.F.C.C.)
FERROCARRIL
AEROPUERTO
MUELLE-DIQUE
ROMPEOLAS
ARMARIO
LINEA ELECTRICA
POSTES-REGISTRO
CONDUCCIONES INDEFINIDAS
ALCANT.-ALCANTARILL.-SUM.
REJILLA / SUMIDERO D.L.
REG. AGUA / MANANTIAL
POZO-FUENTE
CONDUCCION AGUA
BOCA RIEGO-BOCA INCENDIOS
MONUMENTO
POSTE / PANEL INFORMATIVO
PRETIL / BARANDILLA
SURTIDOR GASOLINA
REJILLA
BUZON
BANCO-PAPELERA
CABINA TELEFONO
JARDINERA
KIOSCO-BUS

Arabako Foru Aldundia
Diputación Foral de Álava

Ingurumen eta Hirigintza Saila

Departamento de Medio Ambiente y Urbanismo

Hirigintza Zerbitzua
Servicio de Urbanismo

INFORMACION CARTOGRAFICA

ETRS89	ED50
GRS 80	ELIPSOIDE INTERNACIONAL DE HAYFORD
GEOCENTRICO ZONA 30	DATUM POTSDAM HUSO 30 ZONA Y UTM
LONGITUDES REFERIDAS AL MERIDIANO DE GREENWICH	LONGITUDES REFERIDAS AL MERIDIANO DE GREENWICH
RED GEODESICA NACIONAL	RED GEODESICA NACIONAL
ALTITUDES REFERIDAS AL NIVEL DEL MAR EN ALICANTE	ALTITUDES REFERIDAS AL NIVEL DEL MAR EN ALICANTE
ETRS - TRANSVERSA MERCATOR 30	SISTEMA DE REPRESENTACION U.T.M.
RESTITUCION DIGITAL	

VUELO FOTOGRAMETRICO: FECHA: Febrero 2013
EMPRESA: Servicios Pulbicoticos Aéreos, S.A.
APOYO CAMPO: FECHA: Agosto 2013
EMPRESA: Digital Ingeniería y Gestión, S.L.
RESTITUCION: FECHA: Septiembre 2013
EMPRESA: Digital Ingeniería y Gestión S.L.
ACTUALIZACION: FECHA: Marzo 2014
EMPRESA: Digital Ingeniería y Gestión, S.L.

SUPERVISION TECNICA DE LA CARTOGRAFIA
JEFATURA DE LA SECCION DE LA CARTOGRAFIA

USOS DEL SUELO

URBANISTICOS

S.U.	Urbano
S.U.S.	Urbanizable Sectorizado
S.U.N.S.	Urbanizable no Sectorizado
S.N.U.	No Urbanizable
P	Patio
S	Solar
J	Jardin
Vp	Verde Publico

AGRARIOS

S	Secano
R	Regadio
H	Huerta
Fr	Frutales
V	Viñedo
Ep	Erial Pastos
Tc	Terreno Cultivo
Pd	Prado
Ma	Monte Alto
Mb	Monte Bajo

INFORMACION TOPOGRAFICA

NOMBRE	X	Y	Z
1000	540414.376	4723240.515	773.538
1001	540221.877	4722919.611	781.082
1002	540580.706	4722767.664	775.955
1003	540406.384	4722627.858	758.237
3000	540424.995	4722805.946	764.696
3001	540442.797	4722888.220	768.849
3002	540388.227	4722910.297	772.154
3003	540356.744	4722856.171	781.739
3004	540463.268	4723066.196	775.785

GRAFICO DISTRIBUIDOR DE HOJAS 1:500

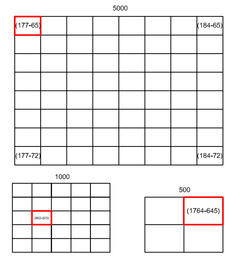

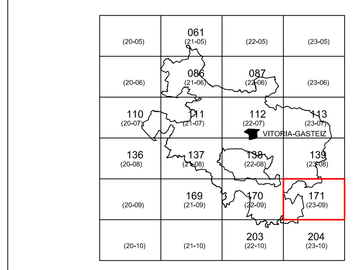

MUNICIPIO

BERNEDO

ESCALA DE REPRESENTACION 1:500

ESCALA GRAFICA 0 5 10 15 20 25 30

EQUIDISTANCIA DE CURVAS ALTIMETRICAS 0.50 M.

URTURI

HOJA Nº

0171A (2309)

1764-645