0112C (2207)/1698-554



SIGNOS CONVENCIONALES

- RIO - ARROYO
- CANAL
- ACEQUIA
- LAGO EMBALSE
- DIQUE - PRESA
- ESCALERA
- BORDILLO ACERA
- LINEAS NO CODIF.
- PASO PEATONAL SUBT.
- PASO PEATONAL AEREO
- HITO - MOJON
- ARBOL AISLADO
- ALCORQUE
- ZONA ARBOLADA
- ZONA VERDE
- HUERTA - VIVERO
- INVERNADERO
- CORTAFUEGOS
- CURVA NIVEL MAESTRA
- C. DEPRESION MAESTRA
- CURVA NIVEL
- CURVA DEPRESION
- +520 PUNTO ACOTADO
- TALUD DESMONTE
- CANTERA - MINA
- SALINAS
- CUEVA
- PUENTE
- TUNEL
- EJES VIALES
- AUTOP. AUTOV. CARRET.
- CAMINO
- LIMITE HOJAS
- HITOS AUTON. PROVIN. MUNIC
- LIMITE AUTONOMIA
- LIMITE PROVINCIA
- LIMITE MUNICIPIO
- LIMITE CONCEJO
- EDIFICACION
- MEDIANERA
- DIVISION ALTURAS
- RUINAS
- COBERTIZO
- RESTOS ARQUEOLOGICOS
- PORCHE - SOPORTAL
- CUMBRERA
- BALCON-TERRAZA (EN VUELO)
- CHIMENEA-BODEGA
- MURO-PARED
- TAPIA
- VALLA
- ALAMBRADA
- SETO
- LINEAS JUEGOS Y DEPORTES
- SENDA
- TORRE - COLUMNA - TRANSFORMADOR
- PASO A NIVEL - PASO SUPERIOR
- V GEODESICOS: P - 2º - 3º - 4º - PG PRINCIPAL DE ROSEO
- P. APOYO - P. NADIRAL - P. POLIGONAL INTERIOR
- NAP - NIV PUNTO NIVELACION
- ANDEN
- QUITAMIEDOS
- CARRIL BICICLETA
- CONDUCCION
- DEPOSITO
- REGISTRO GAS
- CONDUCCION
- DEPOSITO
- REGISTRO COMBUSTIBLE
- REGISTRO INDETERMINADO
- ANTENA EMISORA
- ANTENA REPETIDORA
- LINEA TELEFONICA
- LINEA TELEGRAFICA
- POSTE TELEF / TELEG.
- REGISTRO TELEFONO
- ARQUETA FIBRA OPTICA
- INF. GAS Y FIBRA OPTICA
- FAROLA FACHADA
- FAROLA
- BALIZA - SEÑAL TRAFICO
- SEÑALIZACION HOR.VERT.
- REGISTRO - SEMAFORO
- HITO KM.(CARRET. F.F.C.C.)
- FERROCARRIL
- AEROPUERTO
- MUELLE - DIQUE
- ROMPEOLAS
- ARMARIO
- LINEA ELECTRICA
- POSTES - REGISTRO
- CONDUCCION RESIDUALES
- ALCANT. - ALCANT.+SUM. - SUM.
- REJILLA - SUMIDERO S.U.
- REG. AGUA - MANANTIAL
- POZO - FUENTE
- CONDUCCION AGUA
- BOCA RIEGO-BOCA INCENDIOS
- MONUMENTO
- POSTE - PANEL INFORMATIVO
- PRETIL - BARANDILLA
- SURTIDOR GASOLINA
- REJILLA
- BUZON
- BANCO - PAPELERA
- CABINA TELEFONO
- JARDINERA
- KIOSCO - BUS

Ayuntamiento Foru Aldundia
Diputación Foral de Álava

Ingurumen eta Hiriginza Saila

Departamento de Medio Ambiente y Urbanismo

Ordenamenduaren eta Hiriginzaren Zerbitzua
Servicio de Ordenación del Territorio y Urbanismo

INFORMACION CARTOGRAFICA

ETRS89

GRS 80
GEOCENTRICO ZONA 30
LONGITUDES REFERIDAS AL MERIDIANO DE GREENWICH
RED GEODESICA NACIONAL
ALTITUDES REFERIDAS AL NIVEL DEL MAR EN ALICANTE
ETRS - TRANSVERSA MERCATOR 30
RESTITUCION DIGITAL

VUELO FOTOGRAMETRICO:	FECHA: Mayo 2016 EMPRESA: Servicios Fototécnicos Aéreos, S.A.
APOYO CAMPO:	FECHA: Enero 2017 EMPRESA: ARESTUDIO Geoinformation Technologies S.Coop.
RESTITUCION:	FECHA: Marzo 2017 EMPRESA: ARESTUDIO Geoinformation Technologies S.Coop.
ACTUALIZACION:	FECHA: Noviembre 2017 EMPRESA: ARESTUDIO Geoinformation Technologies S.Coop.

SUPERVISION TECNICA DE LA CARTOGRAFIA
SECCION DE INFORMACION TERRITORIAL

USOS DEL SUELO

URBANISTICOS

S.U.	Urbano
S.U.S.	Urbanizable Sectorizado
S.U.N.S.	Urbanizable no Sectorizado
S.N.U.	No Urbanizable
P	Patio
S	Solar
J	Jardin
Vp	Verde Publico

AGRARIOS

S	Secano
R	Regadio
H	Huerta
Fr	Frutales
V	Viñedo
Er	Erial Pastos
Tc	Terreno Cultivo
Pd	Prado
Ma	Monte Alto
Mb	Monte Bajo

INFORMACION TOPOGRAFICA

NOMBRE	X	Y	Z
1000	517484.291	4744099.177	504.149
1001	517616.172	4743703.866	498.961
1002	516892.429	4743702.330	495.912
3000	517516.320	4743938.819	507.600
3001	517577.101	4743889.302	506.113
3002	517602.729	4743834.353	504.646
3003	517521.648	4743696.492	503.859
3004	517416.835	4743745.971	498.301
3005	517375.355	4743854.312	504.466
3006	517277.622	4743754.905	508.584
3007	517245.610	4743681.362	508.007
3008	517202.051	4743641.000	502.332
3009	517097.530	4743661.551	497.993

GRAFICO DISTRIBUIDOR DE HOJAS 1:500

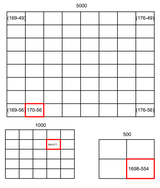

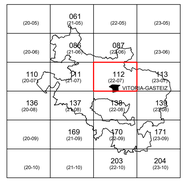

MUNICIPIO

IRUÑA DE OCA

ESCALA DE REPRESENTACION 1:500

ESCALA GRAFICA 0 5 10 15 20 25 30

EQUIDISTANCIA DE CURVAS ALTIMETRICAS 0.50 M.

TRESPUENTES

HOJA Nº
0112C (2207)
1698-554