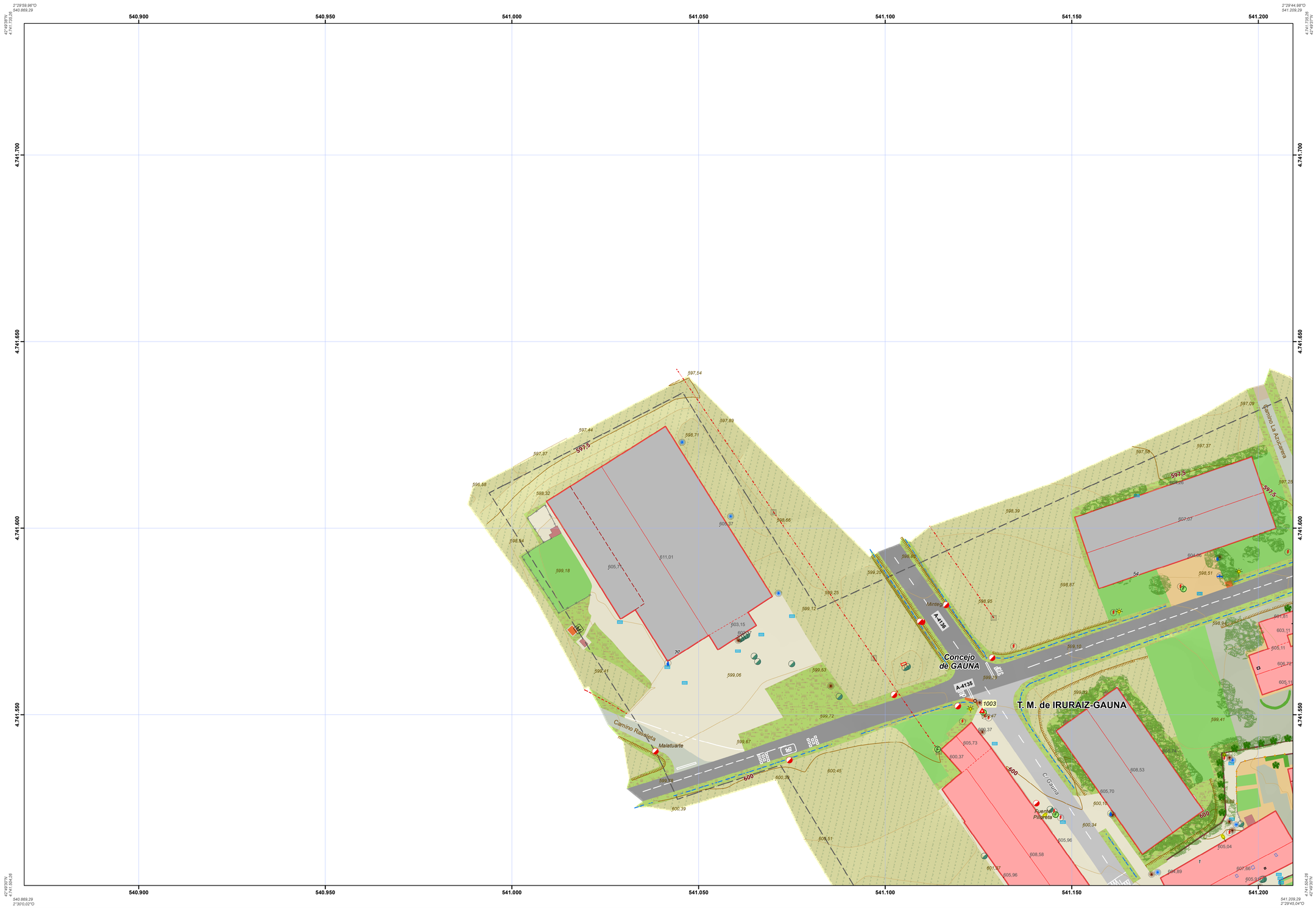

GAUNA

1:500

1766-564

ORRIEN ESKEMA
ESQUEMA DE HOJAS 1:500

1765-563	1766-563	1767-563
1765-564	1766-564	1767-564
1765-565	1766-565	1767-565

ORRIEN ESKEMA
ESQUEMA DE HOJAS 1:5.000

176-56	177-56	178-56
176-57	177-57	178-57
176-58	177-58	178-58

INFORMAZIO KARTOGRAFIKOA
INFORMACION CARTOGRAFICA

Erreferentzia sistema *Sistema de referencia*	**ETRS 89** *ETRS 89*
UTM proiekzioa *Proyección UTM*	**HUSO 30 Iparraldea** *HUSO 30 Zona Norte*
Altitudearen jatorria *Origen de altitud*	**Itsasoaren batez besteko maila Alacanten** *Nivel medio del mar en Alicante*
Eskala faktorea *Factor de Escala*	**0,999621**
Sestra-kurben distantziakidetasuna *Equidistancia de las curvas de nivel*	**0,5 metro** *0,5 metros*
Hegaldi Fotogrametrikoa *Vuelo Fotogramétrico*	**2021-ko Abuztua** *Agosto - 2021*
Restituzio fotogrametrikoa *Restitución Fotogramétrica*	**2023-ko Martxoa** *Marzo - 2023*
Eguneratzea *Actualización*	**2023-ko Maiatza** *Mayo - 2023*

KARTOGRAFIAREN GAINBEGIRATZE TEKNIKOA
SUPERVISIÓN TÉCNICA DE LA CARTOGRAFÍA

Lurralde Antolamenduaren eta Hirigintzaren Zerbitzua
Servicio de Ordenación del Territorio y Urbanismo

Lurralde Informazioaren Atala
Sección de Información Territorial

AURKEZPEN ESKALA
ESCALA DE REPRESENTACIÓN 1:500

Udalerria: / ***Municipio:*** **Iruraiz-Gauna**

Herrigunea: / ***Nucleo:*** **Gauna**

BTU 500

Arabako Lurralde Historikoaren Hiri Datubase Topografikoa
Base Topográfica Urbana del Territorio Histórico de Álava

Erreferentzia Puntuak / *Puntos de Referencia*

- Poligonala, euskarri-puntua / *Poligonal punto apoyo*
- Puntu geodesikoa / *Punto geodésico*
- NAP sarea / *Red NAP*

Garraio Sareak / *Redes de Transporte*

- Errepideak / *Carretera*
- Errepideko Km mugarria / *Hito km carretera*
- AP-1 A-1 Autopista / autobia / *Autopista / autovía*
- N-100 Lehertasunezko interesako sarea – Nazionala / *Red Interés Preferente – Nacional*
- A-100 Oinarizko sarea / *Red Básica*
- A-2000 Eskualdeko sarea / *Red Comarcal*
- A-3000 Tokiko sarea / *Red Local*
- A-4000 Auzoko sarea / *Red Vecinal*
- Hiri-bidea / *Vía urbana*
- Bide zolatua / *Camino pavimentado*
- Zolatu gabeko bidea / *Camino sin pavimentar*
- Bidegorria / *Bicicarril*
- Abeslbidea / *Vía pecuaria*
- Bidecidorra / *Senda*
- Trenbidea / Tranbia / *Ferrocarril / Tranvía*
- Trenbideko Km mugarria / *Hito km ferrocarril*
- Desbideratzea / *Cambio de agujas*

Hidrografia / *Hidrografía*

- Ibaia/Erreka / *Río / Arroyo*
- Emetena / *Acequia*
- Akueduktua / *Acueducto*
- Amildegia / *Barranco*
- Ibarra / *Marjenal*
- Urmaela / *Estanque*
- Ubidea / *Canal*
- Igerileku / *Piscina*
- Iturburua / *Fuente surgencia*
- Ur biltzeta / putzua / *Captación / pozo*

Erliebea / *Relieve*

- 500 Sestra-kurba nagusia / *Curva nivel maestra*
- Sestra-kurba arrunta / *Curva nivel normal*
- 570 Ezponda / *Talud*
- Lursailaren kota / *Cota terreno*
- 584 Eraikuntzaren kota / *Cota construcción*

Lurraren Azala / *Cubierta Terrestre*

- Zuhaitza / *Arbol*
- Zuhaixtia / *Arbolado*
- Belaki laborea / *Cultivo herbáceo*
- Labore egurkanik / *Cultivo leñoso*
- Sastrakadia / *Maturral*
- Belardia / *Prado*
- Mintegi baratzea / *Huerta vivero*
- Lorategia / *Jardín*

Eraikinak, Herriak eta Eraikuntzak / *Edificios, Poblaciones y Construcciones*

ERAIKINAK / *EDIFICACIONES*
- Eraikina / *Edificio*
- Eliza ermita / *Iglesia ermita*
- Industria-nabea / *Nave industrial*
- Eraikuntza arina / *Construcción ligera*
- Arkupe ataria / *Porche soportal*
- Ezkutuko arkupe ataria / *Porche soportal oculto*
- Geiur / *Cumbrera*
- Banatzailea / *Partición*

BESTE ERAIKUNTZAK / *OTRAS CONSTRUCCIONES*
- Fabrikako obra / Jolasak / *Obra fábrica / Juegos*
- Zubia / *Puente*
- Tunela / *Tunel*
- Hidrokarburo biltegia / *Depósito hidrocarburos*

ZOLADURAK / *PAVIMENTOS*
- Zabalgunea / *Explanada*
- Kirola / *Deporte*
- Arapaila / *Rampa*
- Espaloiko zintarria / *Bordillo acera*
- Plataforma / *Plataforma*
- Itaboa / *Isleta*

ITZUTURAK / *CERRAMIENTOS*
- Hesiaia / *Seto*
- Heresia Paneta Horma / *Muro pared tapia*
- Alanbre hesia / *Alambrada*
- Hesia / *Valla*
- Ixilitura atea / *Puerta ciere*

BESTE BATZUK / *OTROS*
- Areka / *Cuneta*
- Erlo-ernetena / *Caz*

ERREGISTROAK / *REGISTROS*
- Ur / elektriko erregistroa / *Registro de agua / eléctrico*
- Telefono / trafiko erregistroa / *Registro teléfono / tráfico*
- Zuntz optiko / gas erregistroa / *Registro fibra óptica / gas*
- Zehatzugabeko / beste erregai batzuen erregistroa / *Registro indeterminado / otros combustibles*
- Estolda / Hustubideko estolda / *Alcantarilla / Alcantarilla sumidero*
- Ur-hartunea / Hidrantea / *Boca de riego / Hidrante*
- Aireztapen-sarela / Hustubidea / *Rejilla de ventilación / Sumidero*

HIRI-ALTZARIAK ETA EKIPAMENDUA / *MOBILIARIO Y EQUIPAMIENTO URBANO*
- Bankua / *Banco*
- Bazter babes / *Quitamiedo*
- Karela baranda / *Pretil Barandilla*
- Bizikletentzako aparkalekua / Barbakoa / *Aparcabici bici / Barbacoa*
- Oztopo-zutoina / Zuhaitz-babesa / *Bolardo / Alcorque*
- Postontzia / Telefono-kabina / *Buzón / Cabina telefónica*
- Tximina / upelteg edo eraikinarena / *Chimenea / de bodega o edificio*
- Gasolina-hornigailua / Edukiontzia / *Surtidor de gasolina / Contenedor*
- Kale argia / Kale argi anizkoitza / *Farola / Farola multiple*
- Kale argi abokia / Mugarri generikoa / *Farola adosada / Mojón genérico*
- Lore-eska / Monumentua / *Jardinera / Monumento*
- Informazio-panela / Paperontzi / *Panel informativo / Papelera*
- Tranbia zutoina / Parkimetroa / *Poste de tranvía / Parquímetro*
- Semaforoa / Trafiko-seinalea / *Semáforo / Señal de tráfico*
- Jolasak / *Juegos*

Zerbitzuak eta Instalazioak / *Servicios e Instalaciones*

- Uraren eraginbidea / *Conducción agua*
- Hondakin-uren eraginbidea / *Conducción residuales*
- Komunikazioen linea / *Tendido de comunicaciones*
- Linea elektrikoa / *Tendido eléctrico*
- Aerosorgailua / *Aerogenerador*
- Antena / *Antena*
- Hondar arkeologikoak / *Resto arqueológico*
- Dorre zutabe linea / Elektrizitate-transformadorea / *Torre columna tendido / Transformador eléctrico*
- Elektrizitate / gas / telefono zutoina / *Poste de electricidad / gas / teléfono*

Arabako Foru Aldundia
Diputación Foral de Álava

GeoAraba
Hemen eskuragarri: https://geo.araba.eus/
Disponible en https://geo.araba.eus/

CC BY

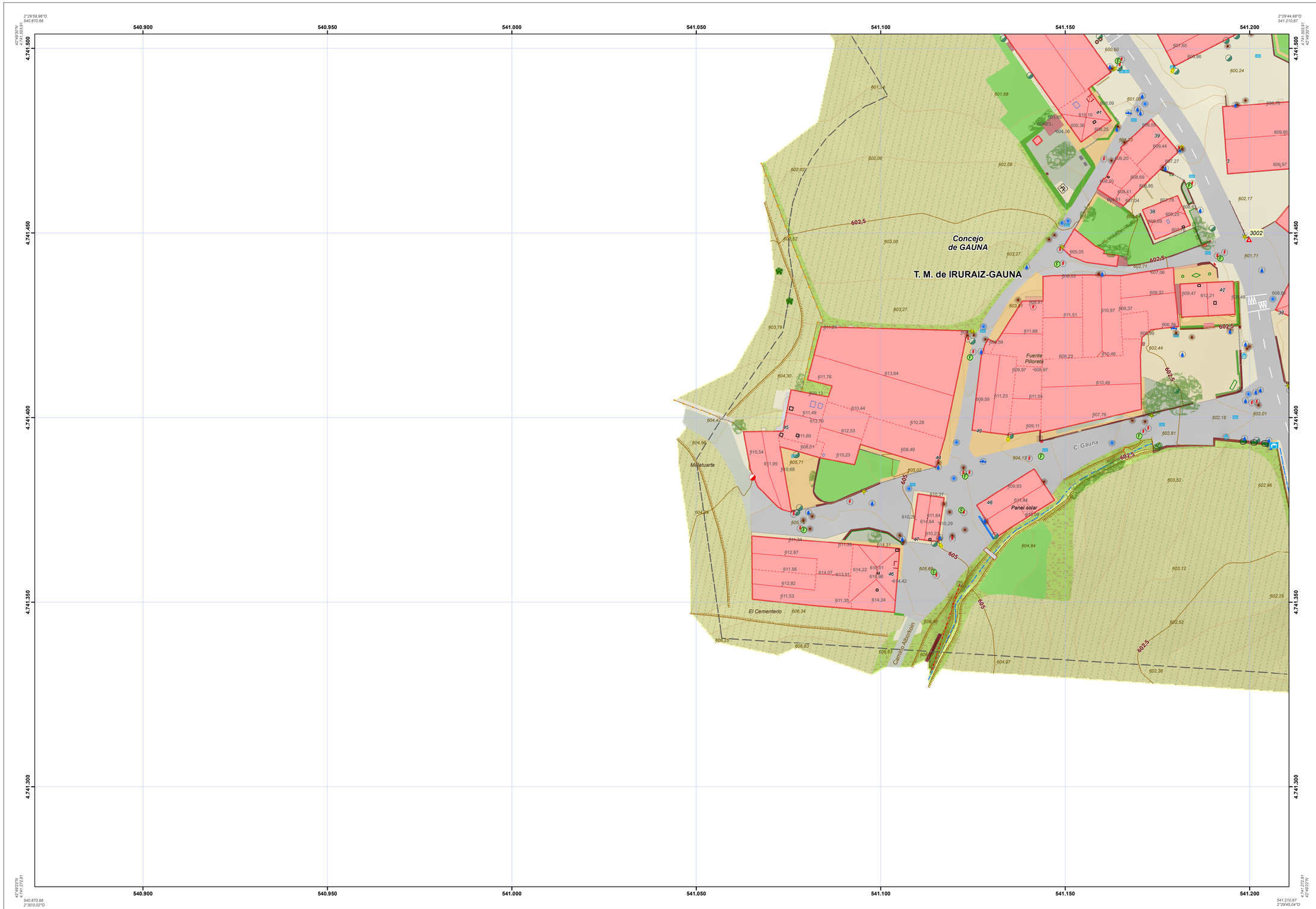

GAUNA

1:500
1766-565

ORRIEN ESKEMA / *ESQUEMA DE HOJAS* 1:500

1765-564	1766-564	1767-564
1765-565	1766-565	1767-565
1765-566	1766-566	1767-566

ORRIEN ESKEMA / *ESQUEMA DE HOJAS* 1:5.000

176-56	177-56	178-56
176-57	177-57	178-57
176-58	177-58	178-58

INFORMAZIO KARTOGRAFIKOA
INFORMACIÓN CARTOGRÁFICA

Erreferentzia sistema / *Sistema de referencia*	**ETRS 89** / *ETRS 89*
UTM proiekzioa / *Proyección UTM*	**HUSO 30 Iparraldea** / *HUSO 30 Zona Norte*
Altitudearen jatorria / *Origen de altitud*	**Itsasoaren batez besteko maila Alacanten** / *Nivel medio del mar en Alicante*
Eskala faktorea / *Factor de Escala*	**0,999621**
Sestra-kurben distantziakidetasuna / *Equidistancia de las curvas de nivel*	**0,5 metro** / *0,5 metros*
Hegaldi Fotogrametrikoa / *Vuelo Fotogramétrico*	**2021-ko Abuztua** / *Agosto - 2021*
Restituzio fotogrametrikoa / *Restitución Fotogramétrica*	**2023-ko Martxoa** / *Marzo - 2023*
Eguneratzea / *Actualización*	**2023-ko Maiatza** / *Mayo - 2023*

KARTOGRAFIAREN GAINBEGIRATZE TEKNIKOA
SUPERVISIÓN TÉCNICA DE LA CARTOGRAFÍA

Lurralde Antolamenduaren eta Hirigintzaren Zerbitzua
Servicio de Ordenación del Territorio y Urbanismo

Lurralde Informazioaren Atala
Sección de Información Territorial

AURKEZPEN ESKALA / *ESCALA DE REPRESENTACIÓN* 1:500

Udalerria: / ***Municipio:*** **Iruraiz-Gauna**

Herrigunea: / ***Nucleo:*** **Gauna**

BTU 500

Arabako Lurralde Historikoaren Hiri Datubase Topografikoa
Base Topográfica Urbana del Territorio Histórico de Alava

Erreferentzia Puntuak / *Puntos de Referencia*

- Poligonala, euskarri-puntua / *Poligonal punto apoyo*
- Puntu geodesikoa / *Punto geodésico*
- NAP sarea / *Red NAP*

Garraio Sareak / *Redes de Transporte*

- Errepidea / *Carretera*
- Errepidéko Km mugarria / *Hito km carretera*
- AP-1 A-1 Autopista / autobia / *Autopista / autovía*
- N-100 Lehentasunezko interesako sarea – Nazionala / *Red Interés Preferente – Nacional*
- A-100 Oinarrizko sarea / *Red Básica*
- A-2000 Eskualdéko sarea / *Red Comarcal*
- A-3000 Tokiko sarea / *Red Local*
- A-4000 Azpiko sarea / *Red Vecinal*
- Hiri-bidea / *Vía urbana*
- Bide zoladua / *Camino pavimentado*
- Zolatu gabeko bidea / *Camino sin pavimentar*
- Bidegorria / *Bicicarril*
- Abeltoiva / *Vía pecuaria*
- Bidezidorra / *Senda*
- Trenbidea / Tranbia / *Ferrocarril / Tranvía*
- Trenbidéko Km mugarria / *Hito km ferrocarril*
- Desbideratzea / *Cambio de agujas*

Hidrografia / *Hidrografía*

- Ibaia/Erreka / *Río / Arroyo*
- Ermetena / *Acequia*
- Akueduktua / *Acueducto*
- Amildegia / *Barranco*
- Ibarra / *Vega/ada*
- Urmaela / *Estanque*
- Ubidea / *Canal*
- Igerileku / *Piscina*
- Iturburua / *Fuente surgencia*
- Ur bilketa / putzua / *Captación / pozo*

Erliebea / *Relieve*

- 500 Sestra-kurba nagusia / *Curva nivel maestra*
- Sestra-kurba arrunta / *Curva nivel normal*
- Esponda / *Talud*
- Lursailaren kota / *Cota terreno*
- Eraikuntzaren kota / *Cota construcción*
- 570
- 584

Lurraren Azala / *Cubierta Terrestre*

- Zuhaitza / *Árbol*
- Zuhaixtia / *Arbolado*
- Belarki loborea / *Cultivo herbáceo*
- Labore egurkaik / *Cultivo leñoso*
- Sastrakaia / *Matorral*
- Belardia / *Prado*
- Mintegi baratzea / *Huerta vivero*
- Lorategia / *Jardín*

Eraikinak, Herriak eta Eraikuntzak / *Edificios, Poblaciones y Construcciones*

ERAIKINAK / EDIFICACIONES
- Eraikina / *Edificio*
- Eliza ermita / *Iglesia ermita*
- Industria-nabea / *Nave industrial*
- Eraikuntza arina / *Construcción ligera*
- Arkupe ataria / *Porche soportal*
- Eskutuko arkupe ataria / *Porche soportal oculto*
- Gailur / *Cumbrera*
- Baratzalea / *Particlón*

BESTE ERAIKUNTZAK / OTRAS CONSTRUCCIONES
- Fabrikako obra / Jolasak / *Obra fábrica / Juegos*
- Zubia / *Puente*
- Tunela / *Túnel*
- Hidrokarburo biltegia / *Depósito hidrocarburos*

ZOLADURAK / PAVIMENTOS
- Zabalgunea / *Explanada*
- Kirola / *Deporte*
- Arrapala / *Rampa*
- Espolitoko zintarria / *Bordillo acera*
- Plataforma / *Plataforma*
- Irlatoa / *Isleta*

ITXITURAK / CERRAMIENTOS
- Heskaia / *Seto*
- Harresia Paneta Horma / *Muro pared tapia*
- Alanbre hesia / *Alambrada*
- Hesia / *Valla*
- Ixitura atea / *Puerta cierre*

BESTE BATZUK / OTROS
- Areka / *Cuneta*
- Ertz-ertetena / *Caz*

ERREGISTROAK / REGISTROS
- Ur / elektriko erregistroa / *Registro de agua / eléctrico*
- Telefono / trafiko erregistroa / *Registro teléfono / tráfico*
- Zuntz optiko / gas erregistroa / *Registro fibra óptica / gas*
- Zaharzuzgaileko / beste energiak batzuen erregistroa / *Registro indeterminado / otros combustibles*
- Estolda / Hustubideko estolda / *Alcantarilla / Alcantarilla sumidero*
- Ur-hargunea / Hidrantea / *Boca de riego / Hidrante*
- Airezlapen-sareta / Hustubideko / *Rejilla de ventilación / Sumidero*

HIRI-ALTZARIAK ETA EKIPAMENDUA / MOBILIARIO Y EQUIPAMIENTO URBANO
- Bankua / *Banco*
- Bazter babes / *Quitamiedo*
- Karaila baranda / *Pretil Barandilla*
- Bizikletarako aparkalekua / Barbakoa / *Aparcadero bici / Barbacoa*
- Oztopo-zutoina / Zuhaitz-borkoa / *Bolardo / Alcorque*
- Postontzia / Telefono-kabina / *Buzón / Cabina telefónica*
- Tximina / upelteg edo eraikinarena / *Chimenea / de bodega o edificio*
- Gasolina-hornigailua / Edukiontzia / *Surtidor de gasolina / Contenedor*
- Kale argia / Kale argi anizkoitza / *Farola / Farola multiple*
- Kale argi atakika / Mugari generikoa / *Farola arbotante / Mógrin genérico*
- Lore-aska / Monumentua / *Jardinera / Monumento*
- Informazio-panela / Poperontzi / *Panel informativo / Papelera*
- Tranbia zutoina / Parkimetroa / *Poste de tranvía / Parquímetro*
- Semaforoa / Trafiko-seinalea / *Semáforo / Señal de tráfico*
- Jolasak / *Juegos*

Zerbitzuak eta Instalazioak / *Servicios e Instalaciones*

- Uraren eraniridea / *Conducción agua*
- Hondakin-uren eraniridea / *Conducción residuales*
- Komunikazioen linea / *Tendido de comunicaciones*
- Linea elektrikoa / *Tendido eléctrico*
- Aerosorgailua / *Aerogenerador*
- Antena / *Antena*
- Hondar arkeologikoaK / *Resto arqueológico*
- Dorre zutabe linea / Elektrizitate-transformadorea / *Torre columna tendido / Transformador eléctrico*
- Elektrizitate / gas / telefono zutoina / *Poste de electricidad / gas / teléfono*

Arabako Foru Aldundia
Diputación Foral de Álava

GeoAraba
Hemen eskuragarri: https://geo.araba.eus/
Disponible en https://geo.araba.eus/

CC BY



GAUNA

1:500
1767-564

ORRIEN ESKEMA
ESQUEMA DE HOJAS 1:500

1766-563	1767-563	1768-563
1766-564	1767-564	1768-564
1766-565	1767-565	1768-565

ORRIEN ESKEMA
ESQUEMA DE HOJAS 1:5.000

176-56	177-56	178-56
176-57	177-57	178-57
176-58	177-58	178-58

INFORMAZIO KARTOGRAFIKOA
INFORMACIÓN CARTOGRÁFICA

Erreferentzia sistema *Sistema de referencia*	**ETRS 89** *ETRS 89*
UTM proiekzioa *Proyección UTM*	**HUSO 30 Iparraldea** *HUSO 30 Zona Norte*
Altitudearen jatorria *Origen de altitud*	**Itsasoaren batez besteko maila Alacanten** *Nivel medio del mar en Alicante*
Eskala faktorea *Factor de Escala*	**0,999621**
Sestra-kurben distantziakidetasuna *Equidistancia de las curvas de nivel*	**0,5 metro** *0,5 metros*
Hegaldi Fotogrametrikoa *Vuelo Fotogramétrico*	**2021-ko Abuztua** *Agosto - 2021*
Restituzio fotogrametrikoa *Restitución Fotogramétrica*	**2023-ko Martxoa** *Marzo - 2023*
Eguneratzea *Actualización*	**2023-ko Maiatza** *Mayo - 2023*

KARTOGRAFIAREN GAINBEGIRATZE TEKNIKOA
SUPERVISIÓN TÉCNICA DE LA CARTOGRAFÍA

Lurralde Antolamenduaren eta Hirigintzaren Zerbitzua
Servicio de Ordenación del Territorio y Urbanismo

Lurralde Informazioaren Atala
Sección de Información Territorial

AURKEZPEN ESKALA
ESCALA DE REPRESENTACIÓN **1:500**

Udalerria:
Municipio: **Iruraiz-Gauna**

Herrigunea:
Nucleo: **Gauna**

BTU 500

Arabako Lurralde Historikoaren Hiri Datubase Topografikoa
Base Topográfica Urbana del Territorio Histórico de Álava

Erreferentzia Puntuak / *Puntos de Referencia*

- Poligonala, euskarri-puntua / *Poligonal punto apoyo*
- Puntu geodesikoa / *Punto geodésico*
- NAP sarea / *Red NAP*

Garraio Sareak / *Redes de Transporte*

- Errepide / *Carretera*
- Errepidéko Km mugarria / *Hito km carretera*
- AP-1 A-1 Autopista / autobia / *Autopista / autovía*
- N-100 Lehentasunezko interesako sarea – Nazionala / *Red Interés Preferente – Nacional*
- A-100 Oinarizko sarea / *Red Básica*
- A-2000 Eskualdéko sarea / *Red Comarcal*
- A-3000 Tokiko sarea / *Red Local*
- A-4000 Auzoko sarea / *Red Vecinal*
- Hiri-bidea / *Vía urbana*
- Bide zolatua / *Camino pavimentado*
- Zolatu gabeko bidea / *Camino sin pavimentar*
- Bidegorria / *Bicicarril*
- Abeslbidea / *Vía pecuaria*
- Bidezoorra / *Senda*
- Trenbidea / Tranbia / *Ferrocarril / Tranvía*
- Trenbideko Km mugarria / *Hito km ferrocarril*
- Desbideratzea / *Cambio de agujas*

Hidrografia / *Hidrografía*

- Ibaia/Erreka / *Río / Arroyo*
- Erreterna / *Acequia*
- Akueduktua / *Acueducto*
- Amildegia / *Barranco*
- Ibarra / *Marjenda*
- Urmaela / *Estanque*
- Ubidea / *Canal*
- Igerileku / *Piscina*
- Iturburua / *Fuente surgencia*
- Ur bilketa / *pozua* / *Captación / pozo*

Erliebea / *Relieve*

- 500 Sestra-kurba nagusia / *Curva nivel maestra*
- Sestra-kurba arrunta / *Curva nivel normal*
- Ezponda / *Talud*
- 570 Lursailaren kota / *Cota terreno*
- 584 Eraikuntzaren kota / *Cota construcción*

Lurraren Azala / *Cubierta Terrestre*

- Zuhaitza / *Árbol*
- Zuhaixtia / *Arbolado*
- Belarki loborea / *Cultivo herbáceo*
- Labore egunkarak / *Cultivo leñoso*
- Sastrakadia / *Matorral*
- Belardia / *Prado*
- Mintegi baratzesa / *Huerta vivero*
- Lorategia / *Jardín*

Eraikinak, Herriak eta Eraikuntzak / *Edificios, Poblaciones y Construcciones*

ERAIKINAK / EDIFICACIONES
- Eraikina / *Edificio*
- Eliza ermita / *Iglesia ermita*
- Industria-nabea / *Nave industrial*
- Eraikuntza arina / *Construcción ligera*
- Arkupe ataria / *Porche soportal*
- Estukao arkupe ataria / *Porche soportal oculto*
- Gailur / *Cumbrera*
- Banatzailea / *Partición*

BESTE ERAIKUNTZAK / OTRAS CONSTRUCCIONES
- Fabrikako obra / Jolasak / *Obra fábrica / Juegos*
- Zubia / *Puente*
- Tunela / *Túnel*
- Hidrokarburo bilegia / *Depósito hidrocarburos*

ZOLADURAK / PAVIMENTOS
- Zabalgunea / *Explanada*
- Kirola / *Deporte*
- Arapaila / *Rampa*
- Espaloiko zintarria / *Bordillo acera*
- Plataforma / *Plataforma*
- Itaboa / *Isleta*

ITXITURAK / CERRAMIENTOS
- Heskaia / *Seto*
- Harresia Paneta Horma / *Muro pared tapia*
- Alambre hesia / *Alambrada*
- Hesia / *Valla*
- Ixkitura atea / *Puerta cierre*

BESTE BATZUK / OTROS
- Areka / *Cuneta*
- Ertz-ertenera / *Cliz*

ERREGISTROAK / REGISTROS
- Ur / elektriko erregistroa / *Registro de agua / eléctrico*
- Telefono / trafiko erregistroa / *Registro teléfono / tráfico*
- Zuntz optiko / gas erregistroa / *Registro fibra óptica / gas*
- Zehaztugabeko / beste erregai batzuen erregistroa / *Registro indeterminado / otros combustibles*
- Estolda / Hustubideko estolda / *Alcantarilla / Alcantarilla sumidero*
- Ur-hargunea / Hidrantea / *Boca de riego / Hidrante*
- Aireztapen-sareta / Hustubidea / *Rejilla de ventilación / Sumidero*

HIRI-ALTZARIAK ETA EKIPAMENDUA / MOBILIARIO Y EQUIPAMIENTO URBANO
- Bankua / *Banco*
- Bazter babes / *Quitamiedo*
- Karetik baranda / *Pretil Barandilla*
- Bizikletentzako aparkalekua / Barbakoa / *Aparcabici / Barbacoa*
- Oztopo-zutoina / Zuhaitz-babesa / *Bolardo / Alcorque*
- Postontzia / Telefono-kabina / *Buzón / Cabina telefónica*
- Teimina / upelteg edo eraikinarena / *Chimenea / de bodega o edificio*
- Gasolina-hornigalua / Edukiontzia / *Surtidor de gasolina / Contenedor*
- Kale argia / Kale argi anizkoitza / *Farola / Farola multipla*
- Kale argi atsikia / Mugeri generikoa / *Farola adosada / Mojón genérico*
- Lore-eska / Monumentua / *Jardinera / Monumento*
- Informazio-panela / Paperontzi / *Panel informativo / Papelera*
- Tranbia zutoina / Parkimetroa / *Poste de tranvía / Parquímetro*
- Semaforoa / Trafiko-seinaleak / *Semáforo / Señal de tráfico*
- Jolasak / *Juegos*

Zerbitzuak eta Instalazioak / *Servicios e Instalaciones*

- Uraren eraniztea / *Conducción agua*
- Hondakin-uren eraniztea / *Conducción residuales*
- Komunikazioen linea / *Tendido de comunicaciones*
- Linea elektrikoa / *Tendido eléctrico*
- Aerosorgalua / *Aerogenerador*
- Antena / *Antena*
- Hondar arkeologikoak / *Restos arqueológicos*
- Dorre zutabe linea / Elektrizitate-transformadorea / *Torre columna tendido / Transformador eléctrico*
- Elektrizitate / gas / telefono zutoina / *Poste de electricidad / gas / teléfono*

Arabako Foru Aldundia
Diputación Foral de Álava

GeoAraba
Hemen eskuragarri: https://geo.araba.eus/
Disponible en https://geo.araba.eus/

CC BY

GAUNA

1:500
1767-565

ORRIEN ESKEMA
ESQUEMA DE HOJAS 1:500

1766-564	1767-564	1768-564
1766-565	1767-565	1768-565
1766-566	1767-566	1768-566

ORRIEN ESKEMA
ESQUEMA DE HOJAS 1:5.000

176-56	177-56	178-56
176-57	177-57	178-57
176-58	177-58	178-58

INFORMAZIO KARTOGRAFIKOA
INFORMACIÓN CARTOGRÁFICA

Erreferentzia sistema *Sistema de referencia*	**ETRS 89** *ETRS 89*
UTM proiekzioa *Proyección UTM*	**HUSO 30 Iparraldea** *HUSO 30 Zona Norte*
Altitudearen jatorria *Origen de altitud*	**Itsasoaren batez besteko maila Alacanten** *Nivel medio del mar en Alicante*
Eskala faktorea *Factor de Escala*	**0,999621**
Sestra-kurben distantziakidetasuna *Equidistancia de las curvas de nivel*	**0,5 metro** *0,5 metros*
Hegaldi Fotogrametrikoa *Vuelo Fotogramétrico*	**2021-ko Abuztua** *Agosto - 2021*
Berrikuspen fotogrametrikoa *Restitución Fotogramétrica*	**2023-ko Martxoa** *Marzo - 2023*
Eguneratzea *Actualización*	**2023-ko Maiatza** *Mayo - 2023*

KARTOGRAFIAREN GAINBEGIRATZE TEKNIKOA
SUPERVISIÓN TÉCNICA DE LA CARTOGRAFÍA

Lurralde Antolamenduaren eta Hirigintzaren Zerbitzua
Servicio de Ordenación del Territorio y Urbanismo

Lurralde Informazioaren Atala
Sección de Información Territorial

AURKEZPEN ESKALA 1:500
ESCALA DE REPRESENTACIÓN

Udalerria: / ***Municipio:*** **Iruraiz-Gauna**

Herrigunea: / ***Núcleo:*** **Gauna**

BTU 500

Arabako Lurralde Historikoaren Hiri Datubase Topografikoa
Base Topográfica Urbana del Territorio Histórico de Alava

Erreferentzia Puntuak / *Puntos de Referencia*
- Poligonala, euskarri-puntua / *Poligonal punto apoyo*
- Puntu geodesikoa / *Punto geodésico*
- NAP sarea / *Red NAP*

Garraio Sareak / *Redes de Transporte*
- Errepidea / *Carretera*
- Errepideko Km mugarria / *Hito km carretera*
- AP-1 A-1 Autopista / autobia / *Autopista / autovía*
- N-100 Lehentasunezko interesako sarea – Nazionala / *Red Interés Preferente – Nacional*
- A-100 Oinarriko sarea / *Red Básica*
- A-2000 Eskualdeko sarea / *Red Comarcal*
- A-3000 Tokiko sarea / *Red Local*
- A-4000 Auzoko sarea / *Red Vecinal*
- Hiri-bidea / *Vía urbana*
- Bide zoladua / *Camino pavimentado*
- Zolatu gabeko bidea / *Camino sin pavimentar*
- Bidegorria / *Bicicarril*
- Abeltoia / *Vía pecuaria*
- Bidezidorra / *Senda*
- Trenbidea / Tranbia / *Ferrocarril / Tranvía*
- Trenbideko Km mugarria / *Hito km ferrocarril*
- Desbideratzea / *Cambio de agujas*

Hidrografia / *Hidrografía*
- Ibaia/Erreka / *Río / Arroyo*
- Emetena / *Acequia*
- Akueduktua / *Acueducto*
- Amildegia / *Barranco*
- Ibarra / *Vega*
- Urmaela / *Estanque*
- Ubidea / *Canal*
- Igerileku / *Piscina*
- Iturburua / *Fuente surgencia*
- Ur bilketa / putzua / *Captación / pozo*

Erliebea / *Relieve*
- 500 Sestra-kurba nagusia / *Curva nivel maestra*
- Sestra-kurba arrunta / *Curva nivel normal*
- Esponda / *Talud*
- 570 Lursailaren kota / *Cota terreno*
- 584 Eraikuntzaren kota / *Cota construcción*

Lurraren Azala / *Cubierta Terrestre*
- Zuhaitza / *Árbol*
- Zuhaztia / *Arbolado*
- Belarki laborea / *Cultivo herbáceo*
- Laborategi eguraldia / *Cultivo leñoso*
- Sastrakadia / *Matorral*
- Belardia / *Prado*
- Mintegi baratzea / *Huerta vivero*
- Lorategia / *Jardín*

Eraikinak, Herriak eta Eraikuntzak / *Edificios, Poblaciones y Construcciones*

ERAIKINAK / EDIFICACIONES
- Eraikina / *Edificio*
- Eliza ermita / *Iglesia ermita*
- Industria-nabea / *Nave industrial*
- Eraikuntza arina / *Construcción ligera*
- Arkupe ataria / *Porche soportal*
- Edukitako arkupe ataria / *Porche soportal oculto*
- Galtzar / *Cumbrera*
- Baratzalea / *Particilo*

BESTE ERAIKUNTZAK / OTRAS CONSTRUCCIONES
- Fabrikako obra / Jolasak / *Obra fábrica / Juegos*
- Zubia / *Puente*
- Tunela / *Túnel*
- Hidrokarburo biltegia / *Depósito hidrocarburos*

ZOLADURAK / PAVIMENTOS
- Zabalgunea / *Explanada*
- Kirola / *Deporte*
- Arrapala / *Rampa*
- Espalokiko zintarria / *Bordillo acera*
- Plataforma / *Plataforma*
- Iltatoa / *Isleta*

ITXITURAK / CERRAMIENTOS
- Heskaia / *Seto*
- Harresia Paneta Horma / *Muro pared tapia*
- Alanbre hesia / *Alambrada*
- Hesia / *Valla*
- Ixitura atea / *Puerta cierre*

BESTE BATZUK / OTROS
- Areka / *Cuneta*
- Ertz-ertetena / *Caz*

ERREGISTROAK / REGISTROS
- Ur / elektriko erregistroa / *Registro de agua / eléctrico*
- Telefono / trafiko erregistroa / *Registro teléfono / tráfico*
- Zuntz optiko / gas erregistroa / *Registro fibra óptica / gas*
- Zaharzuzgaileko / beste erregai batzuen erregistroa / *Registro indeterminado / otros combustibles*
- Estolda / Hustubideko estolda / *Alcantarilla / Alcantarilla sumidero*
- Ur-hartunea / Hidrantea / *Boca de riego / Hidrante*
- Airezlapen-sarrera / Hustubidea / *Rejilla de ventilación / Sumidero*

HIRI-ALTZARIAK ETA EKIPAMENDUA / MOBILIARIO Y EQUIPAMIENTO URBANO
- Bankua / *Banco*
- Bazter babes / *Quitamiedo*
- Karaila baranda / *Pretil Barandilla*
- Bizikletarako aparkalekua / Barbakoa / *Aparcadero bici / Barbacoa*
- Oztopo-zutoina / Zuhaitz-borkoa / *Bolardo / Alcorque*
- Postontzia / Telefono-kabina / *Buzón / Cabina telefónica*
- Tximinia / upelteg edo eraikinarena / *Chimenea / de bodega o edificio*
- Gasolina-hornigaulua / Edukiontzia / *Surtidor de gasolina / Contenedor*
- Kale argia / Kale argi anizkoitza / *Farola / Farola multiple*
- Kale argi atakika / Mugarri generikoa / *Farola adosada / Mojón genérico*
- Lore-aska / Monumentua / *Jardinera / Monumento*
- Informazio-panela / Poperontzi / *Panel informativo / Papelera*
- Tranbia zutoina / Parkimetroa / *Poste de tranvía / Parquímetro*
- Semaforoa / Trafiko-seinalea / *Semáforo / Señal de tráfico*
- Jolasak / *Juegos*

Zerbitzuak eta Instalazioak / *Servicios e Instalaciones*
- Uraren eraginbidea / *Conducción agua*
- Hondakin-uren eraginbidea / *Conducción residuales*
- Komunikazioen linea / *Tendido de comunicaciones*
- Linea elektrikoa / *Tendido eléctrico*
- Aerosorgailua / *Aerogenerador*
- Antena / *Antena*
- Hondar arkeologikoak / *Resto arqueológico*
- Dorre zutabe lines / Elektrizitate-transformadorea / *Torre columna tendido / Transformador eléctrico*
- Elektrizitate / gas / telefono zutoina / *Poste de electricidad / gas / teléfono*

Arabako Foru Aldundia
Diputación Foral de Álava

GeoAraba
Hemen eskuragarri: https://geo.araba.eus/
Disponible en https://geo.araba.eus/

CC BY