0111D (2107)/1650-533

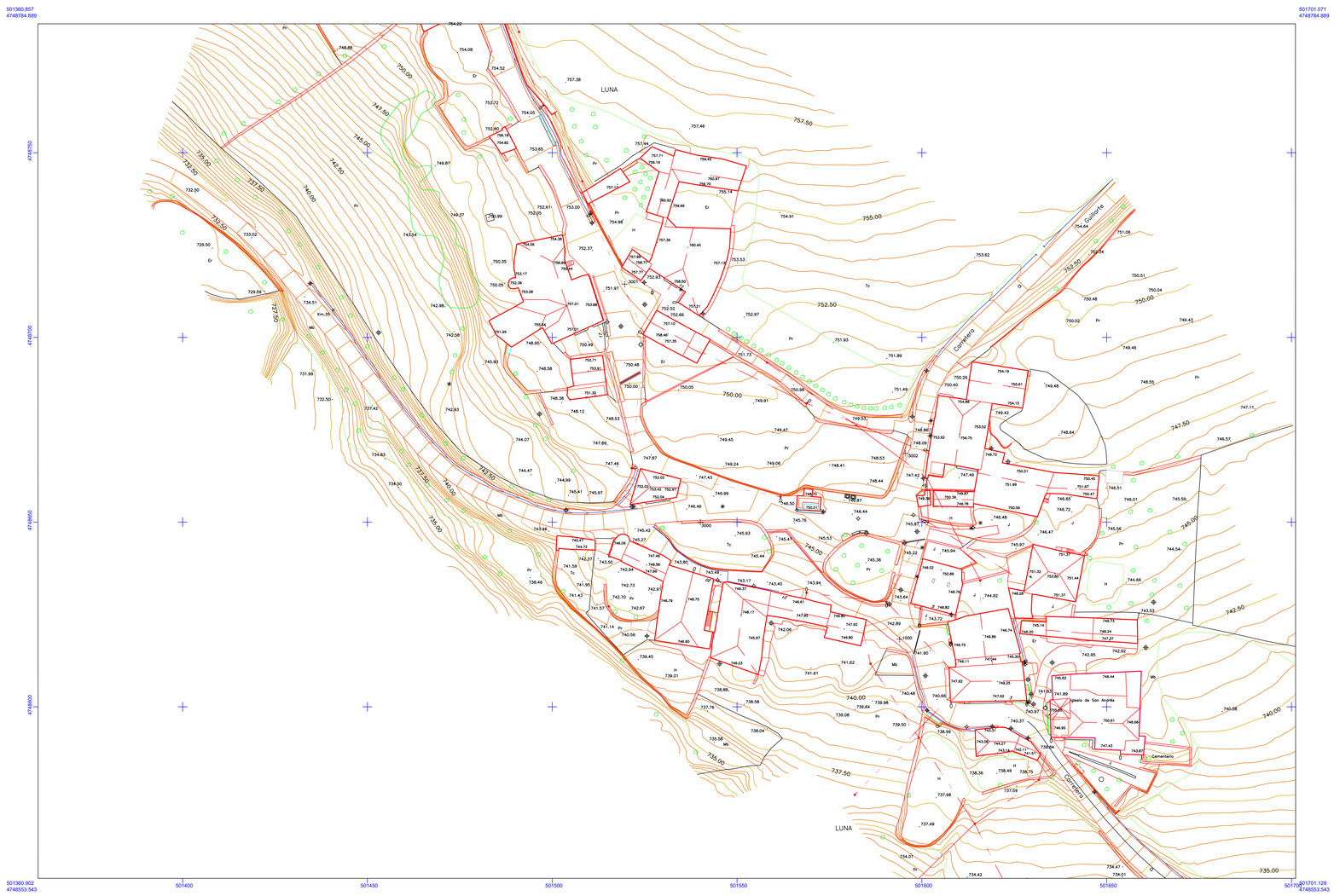


## SIGNOS CONVENCIONALES

- RIO - ARROYO
- CANAL
- ACEQUIA
- LAGO EMBALSE
- DIQUE - PRESA
- ESCALERA
- BORDILLO ACERA
- LINEAS NO CODIF.:
- PASO PEATONAL SUBT.
- PASO PEATONAL AEREO
- HITO - MOJON
- ARBOL AISLADO
- ALCORQUE
- ZONA ARBOLADA
- ZONA VERDE
- HUERTA - VIVERO
- INVERNADERO
- CORTAFUEGOS
- CURVA NIVEL MAESTRA
- C. DEPRESION MAESTRA
- CURVA NIVEL
- CURVA DEPRESION
- 520 PUNTO ACOTADO
- TALUD DESMONTE
- CANTERA - MINA
- SALINAS
- CUEVA
- PUENTE
- TUNEL
- EJES VIALES
- AUTOP. AUTOV. CARRET.
- CAMINO
- LIMITE HOJAS
- HITOS AUTON. PROVIN. MUNIC.
- LIMITE AUTONOMIA
- LIMITE PROVINCIA
- LIMITE MUNICIPIO
- LIMITE CONCEJO
- EDIFICACION
- MEDIANERA
- DIVISION ALTURAS
- RUINAS
- COBERTIZO
- RESTOS ARQUEOLOGICOS
- PORCHE - SOPORTAL
- CUMBRERA
- BALCON-TERRAZA (EN VUELO)
- CHIMENEA-BODEGA
- MURO PARED
- TAPIA
- VALLA
- ALAMBRADA
- SETO
- LINEAS JUEGOS Y DEPORTES
- SENDA
- TORRE / COLUMNA - TRANSFORMADOR
- PASO A NIVEL - PASO SUPERIOR
- V GEODESICOS P - 2º - 3º - 4º - PG PRINCIPAL DE RODEO
- P.APOYO - P.NADIRAL - P.POLIGONAL INTERIOR
- NAP - NV PUNTO NIVELACION
- ANDEN
- QUITAMIEDOS
- CARRIL BICICLETA
- CONDUCCION
- DEPOSITO
- REGISTRO GAS
- CONDUCCION
- DEPOSITO
- REGISTRO COMBUSTIBLE
- REGISTRO INDETERMINADO
- ANTENA EMISORA
- ANTENA REPETIDORA
- LINEA TELEFONICA
- LINEA TELEGRAFICA
- POSTE TELEF / TELEG.
- REGISTRO TELEFONO
- ARQUETA FIBRA OPTICA
- INF. GAS Y FIBRA OPTICA
- FAROLA FACHADA
- FAROLA
- BALIZA - SEÑAL TRAFICO
- SEÑALIZACION HOR.VERT.
- REGISTRO - SEMAFORO
- HITO KM.(CARRET. F.F.C.C.)
- FERROCARRIL
- AEROPUERTO
- MUELLE - DIQUE
- ROMPEOLAS
- ARMARIO
- LINEA ELECTRICA
- POSTES - REGISTRO
- CONDUCCION RESIDUALES
- ALCANT. - ALCANT.+SUM. - SUM.
- REJILLA - SUMIDERO S.U.
- RED. AGUA - MANANTIAL
- POZO - FUENTE
- CONDUCCION AGUA
- BOCA RIEGO-BOCA INCENDIOS
- MONUMENTO
- POSTE - PANEL INFORMATIVO
- PRETIL - BARANDILLA
- SURTIDOR GASOLINA
- REJILLA
- BUZON
- BANCO - PAPELERA
- CABINA TELEFONO
- JARDINERA
- KIOSCO - BUS

Arabako Foru Aldundia
Diputación Foral de Alava

**Ingurumen eta Hirigintza Saila**

**Departamento de Medio Ambiente y Urbanismo**

Ordenamendua eta Hirigintzaren Zerbitzua
Servicio de Ordenación del Territorio y Urbanismo

## INFORMACION CARTOGRAFICA

ETRS89

GRS 80
GEOCENTRICO ZONA 30
LONGITUDES REFERIDAS AL MERIDIANO DE GREENWICH
RED GEODESICA NACIONAL
ALTITUDES REFERIDAS AL NIVEL DEL MAR EN ALICANTE
ETRS - TRANSVERSA MERCATOR 30
RESTITUCION DIGITAL

| | |
|---|---|
| VUELO FOTOGRAMETRICO: | FECHA: Mayo 2016<br>EMPRESA: Servicios Politécnicos Aéreos, S.A. |
| APOYO CAMPO: | FECHA: Enero 2017<br>EMPRESA: ARESTUDIO Geoinformation Technologies S.Coop. |
| RESTITUCION: | FECHA: Marzo 2017<br>EMPRESA: ARESTUDIO Geoinformation Technologies S.Coop. |
| ACTUALIZACION: | FECHA: Noviembre 2017<br>EMPRESA: ARESTUDIO Geoinformation Technologies S.Coop. |

SUPERVISION TECNICA DE LA CARTOGRAFIA
SECCION DE INFORMACION TERRITORIAL

## USOS DEL SUELO

URBANISTICOS

| | |
|---|---|
| S.U. | Urbano |
| S.U.S. | Urbanizable Sectorizado |
| S.U.N.S. | Urbanizable no Sectorizado |
| S.N.U. | No Urbanizable |
| P | Patio |
| S | Solar |
| J | Jardín |
| Vp | Verde Publico |

AGRARIOS

| | |
|---|---|
| S | Secano |
| R | Regadio |
| H | Huerta |
| Fr | Frutales |
| V | Viñedo |
| Er | Erial Pastos |
| Tc | Terreno Cultivo |
| Pd | Prado |
| Ma | Monte Alto |
| Mb | Monte Bajo |

## INFORMACION TOPOGRAFICA

| NOMBRE | X | Y | Z |
|---|---|---|---|
| 1000 | 501594.003 | 4748618.298 | 742.424 |
| 1001 | 501468.982 | 4748818.179 | 758.992 |
| 3000 | 501540.072 | 4748649.954 | 746.682 |
| 3001 | 501519.589 | 4748714.405 | 752.389 |
| 3002 | 501595.557 | 4748668.603 | 747.813 |

## GRAFICO DISTRIBUIDOR DE HOJAS 1:500

5000




1000

500

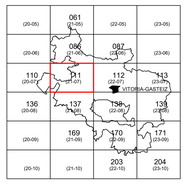


## MUNICIPIO

KUARTANGO

ESCALA DE REPRESENTACION 1:500

ESCALA GRAFICA 0 5 10 15 20 25 30

EQUIDISTANCIA DE CURVAS ALTIMETRICAS 0,50 M.

# LUNA

HOJA Nº

0111D (2107)

1650-533