0170B(2209) 1745-659

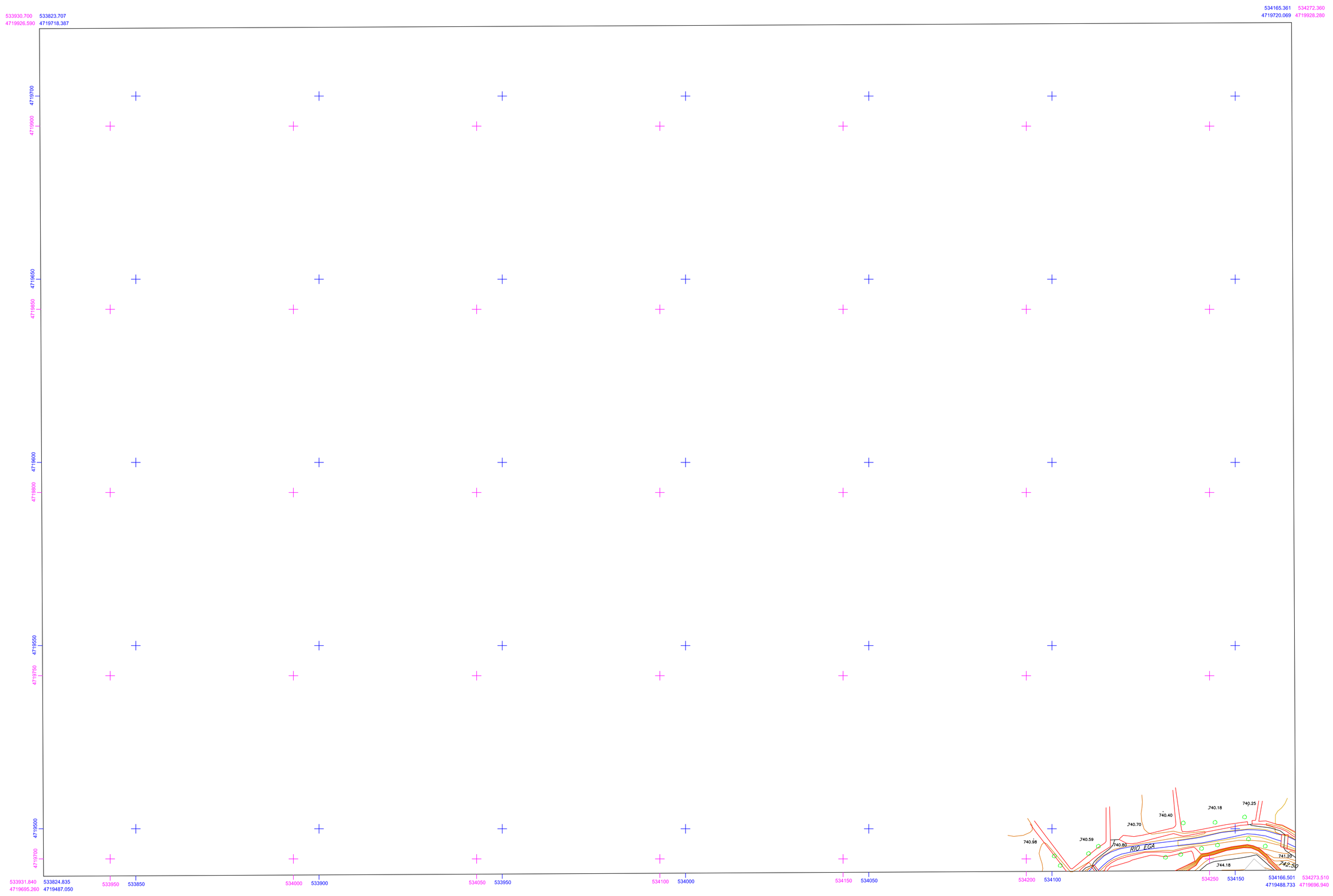

SIGNOS CONVENCIONALES

- RIO+ARROYO
- CANAL
- ACEQUIA
- LAGO EMBALSE
- DIQUE+PRESA
- ESCALERA
- BORDILLO ACERA
- LINEAS NO CODIF.
- PASO PEATONAL SUBT.
- PASO PEATONAL AEREO
- HITO+MOJON
- ARBOL AISLADO
- ALCORQUE
- ZONA ARBOLADA
- ZONA VERDE
- HUERTA+VIVERO
- INVERNADERO
- CORTAFUEGOS
- CURVA NIVEL MAESTRA
- C. DEPRESION MAESTRA
- CURVA NIVEL
- CURVA DEPRESION
- • 520 PUNTO ACOTADO
- TALUD DESMONTE
- CANTERA+ NPIM
- SALINAS
- CUEVA
- PUENTE
- TUNEL
- EJES VIALES
- AUTOP. AUTOV. CARRET.
- CAMINO
- LIMITE HOJAS
- HITOS AUTON PROVIN. NUMC.
- LIMITE AUTONOMIA
- LIMITE PROVINCIA
- LIMITE MUNICIPIO
- LIMITE AMEJO
- EDIFICACION
- MEDIANERA
- DIVISION ALTURAS
- ALINAS
- COBERTIZO
- RESTOS ARQUEOLOGICOS
- PORCHE+SOPORTAL
- CUMBRERA
- BALCON/TERRAZA (EN VUELO)
- CHIMENEA+BODEGA
- MURO PARED
- TAPIA
- VALLA
- ALAMBRADA
- SETO
- LINEAS JUEGOS Y DEPORTES
- SENDA
- TORRE+COLUMNA+ TRANSFORMADOR
- PASO A NIVEL+PASO SUPERIOR
- V.GEODESICOS 1ª+2ª+3ª+4ª+RG.PRINCIPAL DE RODEO
- P.APOYO+P.RADIAL+P.POLIGONAL INTERIOR
- NIVP - NIV PUNTO NIVELACION
- ANDEN
- ESTARREDOS
- CARRIL BICICLETA
- CONDUCCIOM
- DEPOSITO
- REGISTRO GAS
- CONDUCCIOM
- DEPOSITO
- REGISTRO COMBUSTIBLE
- REGISTRO HIDETERMINADO
- ANTENA EMISORA
- ANTENA REPETIDORA
- LINEA TELEFONICA
- LINEA TELEGRAFICA
- POSTE TELEF./ TELEG.
- REGISTRO TELEFONO
- ARQUETA FIBRA OPTICA
- INF. GAS Y FIBRA OPTICA
- FAROLA FACHADA
- FAROLA
- BALIZA / SEÑAL TRAFICO
- SEÑALIZACION HOR./VERT.
- REGISTRO+SEMAFORO
- HITO KM.(CARRET. F.F.F.C.C.)
- FERROCARRIL
- AEROPUERTO
- MUELLE+DIQUE
- ROMPEOLAS
- ARMARIO
- LINEA ELECTRICA
- POSTES+REGISTRO
- CONDUCCION RESIDUALES
- ALCANT. / ALCANTARILL. (SUM.)
- REJILLA / SUMIDERO (L)
- REG. AGUA / MANANTIAL
- POZO+FUENTE
- CONDUCCION AGUA
- BOCA RIEGO+BOCA INCENDIOS
- MONUMENTO
- POSTE / PANEL INFORMATIVO
- PRETIL / BARANDILLA
- SURTIDOR GASOLINA
- REJILLA
- BUZON
- BANCO+PAPELERA
- CABINA TELEFONO
- JARDINERA
- KIOSCO+BUS

Arabako Foru Aldundia
Diputación Foral de Álava

Ingurumen eta Hirigintza Saila
Departamento de Medio Ambiente y Urbanismo
Hirigintza Zerbitzua
Servicio de Urbanismo

INFORMACION CARTOGRAFICA

ETRS89	ED50
GRS 80	ELIPSOIDE INTERNACIONAL DE HAYFORD
GEOCENTRICO ZONA 30	DATUM POTSDAM HUSO 30 ZONA Y UTM
UNIDFUDES REFERIDAS AL MERIDIANO DE GREENWICH	UNIDFUDES REFERIDAS AL MERIDIANO DE GREENWICH
RED GEODESICA NACIONAL	RED GEODESICA NACIONAL
ALTITUDES REFERIDAS AL NIVEL DEL MAR EN ALICANTE	ALTITUDES REFERIDAS AL NIVEL DEL MAR EN ALICANTE
ETRS - TRANSVERSA MERCATOR 30	SISTEMA DE REPRESENTACION U.T.M.
RESTITUCION DIGITAL	

VUELO FOTOGRAMETRICO:	FECHA: Febrero 2013	EMPRESA: Servicios Fotéreos Aéreos, S.A.
APOYO CAMPO:	FECHA: Agosto 2013	EMPRESA: Digital Ingeniería y Gestión, S.L.
RESTITUCION:	FECHA: Septiembre 2013	EMPRESA: Digital Ingeniería y Gestión S.L.
ACTUALIZACION:	FECHA: Marzo 2014	EMPRESA: Digital Ingeniería y Gestión, S.L.

SUPERVISION TECNICA DE LA CARTOGRAFIA
JEFATURA DE LA SECCION DE LA CARTOGRAFIA

USOS DEL SUELO

URBANISTICOS

S.U.	Urbano
S.U.S.	Urbanizable Sectorizado
S.U.N.S.	Urbanizable no Sectorizado
S.N.U.	No Urbanizable
P	Patio
S	Solar
J	Jardín
Vp	Verde Publico

AGRARIOS

S	Secano
R	Regadio
H	Huerta
Fr	Frutales
V	Viñedo
Ep	Erial Pastos
Tc	Terreno Cultivo
Pd	Prado
Ma	Monte Alto
Mb	Monte Bajo

INFORMACION TOPOGRAFICA

NOMBRE	X	Y	Z
1000	534335.167	4719449.770	738.065
1001	534264.244	4719233.338	749.686
1002	534071.635	4718920.241	747.419
1003	533604.383	4719293.569	745.216
3000	533989.297	4719267.469	746.701
3001	534083.046	4719168.696	747.611
3002	533981.818	4719342.903	742.545
3003	534154.560	4719334.384	744.047
3004	534126.424	4719396.746	753.921
3005	534275.447	4719342.081	742.793

GRAFICO DISTRIBUIDOR DE HOJAS 1:500

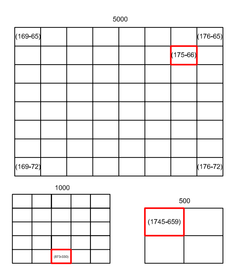

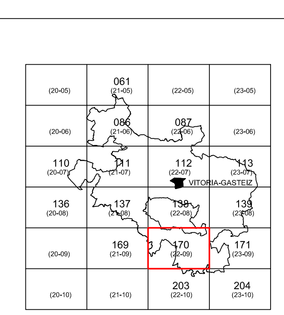

MUNICIPIO

LAGRAN

ESCALA DE REPRESENTACION 1:500

ESCALA GRAFICA 0 5 10 15 20 25 30

EQUIDISTANCIA DE CURVAS ALTIMETRICAS 0.50 M.

LAGRAN

HOJA Nº
0170B (2209)
1745-659