0137A(2108) 1639-589

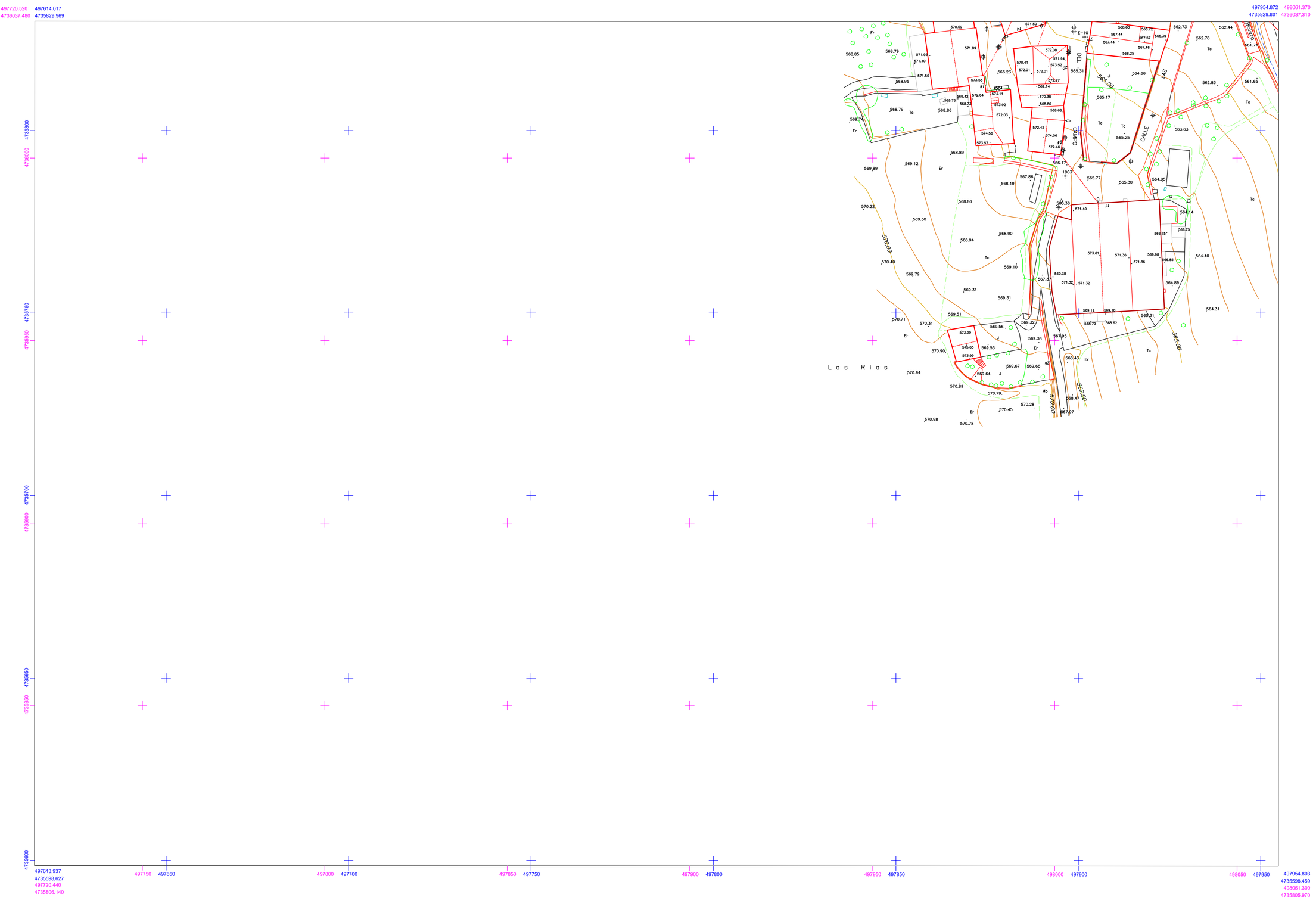

SIGNOS CONVENCIONALES

RIO-ARROYO
CANAL
ACEQUIA
LAGO EMBALSE
DIQUE-PRESA
ESCALERA
BORDILLO ACERA
LINEAS NO CODIF.
PASO PEATONAL SUBT.
PASO PEATONAL AEREO
HITO-MOJON
ARBOL AISLADO
ALCORQUE
ZONA ARBOLADA
ZONA VERDE
HUERTA-VIVERO
INVERNADERO
CORTAFUEGOS
CURVA NIVEL MAESTRA
C. DEPRESION MAESTRA
CURVA NIVEL
CURVA DEPRESION
+ 520 PUNTO ACOTADO
TALUD DESMONTE
CARRETERA-MINA
SALINAS
CUEVA
PUENTE
TUNEL
EJES VIALES
AUTOP. AUTOV. CARRET.
CAMINO
LIMITE HOJAS
HITOS AUTON. PROVIN. MUNIC.
LIMITE AUTONOMIA
LIMITE PROVINCIA
LIMITE MUNICIPIO
LIMITE AMEJO
EDIFICACION
MEGAMERIA
DIVISION ALTURAS
RUINAS
CEMENTERIO
RESTOS ARQUEOLOGICOS
PORCHE-SOPORTAL
CUMBRERA
BALCON-TERRAZA-EM.VIÉRES
CHIMENEA-BODEGA
MURO-PARED
TAPIA
VALLA
ALAMBRADA
SETO
LINEAS JUEGOS Y DEPORTES
SENDA
TORRE-COLUMNA-TRANSFORMADOR
PASO A NIVEL-PASO SUPERIOR
V.GEODESICOS 1ª-2ª-3ª-4ª-PS.PRINCIPAL DE RODEO
P.APOYO-P.MADERA-P.POLIGONAL INTERIOR
NIP - M PUNTO NIVELACION
HMDER
GUITARREOS
CARRIL BICICLETA
CONDUCCION
DEPOSITO
REGISTRO GAS
CONDUCCION
DEPOSITO
REGISTRO COMBUSTIBLE
REGISTRO MEDTERRANEO
ANTENA EMISORA
ANTENA REPETIDORA
LINEA TELEFONICA
LINEA TELEGRAFICA
POSTE TELEF./TELEG.
REGISTRO TELEFONO
ARQUETA FIBRA OPTICA
INF. GAS Y FIBRA OPTICA
FAROLA FACHADA
FAROLA
BALIZA-SEÑAL TRAFICO
SEÑALIZACION HORIZ./VERT.
REGISTRO-SEMAFORO
HITO KILO.CARRET. F.F.C.C.
FERROCARRIL
AEROPUERTO
MUELLE-DIQUE
ROMPEOLAS
ARMARIO
LINEA ELECTRICA
POSTES-REGISTRO
CONDUCCION RESIDUALES
ALCANT.-ALCANTARI.-SUM.
REJILLA-SUMIDERO D.O.
RED. AGUA-MANANTIAL
POZO-FUENTE
CONDUCCION AGUA
BOCA RIEGO-BOCA INCENDIOS
MONUMENTO
POSTE-PANEL-MYSINAR/BIO
PRETIL-BARANDILLA
SURTIDOR GASOLINA
REJILLA
BUZON
BANCO-PAPELERA
CABINA TELEFONO
JARDINERA
KIOSCO-BUS

Arabako Foru Aldundia
Diputación Foral de Álava

Ingurumen eta Hirigintza Saila
Departamento de Medio Ambiente y Urbanismo
Hirigintza Zerbitzua
Servicio de Urbanismo

INFORMACION CARTOGRAFICA

ETRS89	ED50
GRS 80	ELIPSOIDE INTERNACIONAL DE HAYFORD
GEOCENTRICO ZONA 30	DATUM POTSDAM - HUSO 30 ZONA H UTM
LONGITUDES REFERIDAS AL MERIDIANO DE GREENWICH	LONGITUDES REFERIDAS AL MERIDIANO DE GREENWICH
RED GEODESICA NACIONAL	RED GEODESICA NACIONAL
ALTITUDES REFERIDAS AL NIVEL DEL MAR EN ALICANTE	ALTITUDES REFERIDAS AL NIVEL DEL MAR EN ALICANTE
ETRS - TRANSVERSA MERCATOR 30	SISTEMA DE REPRESENTACION U.T.M.
RESTITUCION DIGITAL	

VUELO FOTOGRAMETRICO:	FECHA: Octubre 2012	EMPRESA: Servicios Publicos Aereos, S.A.
APOYO CAMPO:	FECHA: Agosto 2014	EMPRESA: Digital Ingeniería y Gestión, S.L.
RESTITUCION:	FECHA: Septiembre 2014	EMPRESA: Digital Ingeniería y Gestión S.L.
ACTUALIZACION:	FECHA: Noviembre 2014	EMPRESA: Digital Ingeniería y Gestión, S.L.

SUPERVISION TECNICA DE LA CARTOGRAFIA
JEFATURA DE LA SECCION DE LA CARTOGRAFIA

USOS DEL SUELO

URBANISTICOS

S.U.	Urbano
S.U.S.	Urbanizable Sectorizado
S.U.N.S.	Urbanizable no Sectorizado
S.N.U.	No Urbanizable
P	Patio
S	Solar
J	Jardín
Vp	Verde Publico

AGRARIOS

S	Secano
R	Regadío
H	Huerta
Fr	Frutales
V	Viñedo
Ep	Erial Pastos
Tc	Terreno Cultivo
Pd	Prado
Ma	Monte Alto
Mb	Monte Bajo

INFORMACION TOPOGRAFICA

NOMBRE	X	Y	Z
1000	498037.046	4735866.857	556.926
1001	497783.667	4735907.139	567.755
1002	497965.239	4735785.269	561.690
1003	497896.340	4735787.538	566.198
3000	497976.749	4735897.123	555.360
3001	497939.736	4735902.435	559.137
3002	497870.384	4735936.742	560.032
3003	497885.021	4735860.913	564.015
E-10	497901.861	4735825.646	565.056
E-5	497948.614	4735869.839	559.228
E-19	497962.121	4735822.074	560.643

GRAFICO DISTRIBUIDOR DE HOJAS 1:500

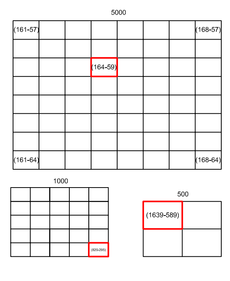

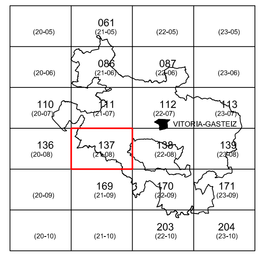

MUNICIPIO

LANTARÓN

ESCALA DE REPRESENTACION 1:500

ESCALA GRAFICA 0 5 10 15 20 25 30

EQUIDISTANCIA DE CURVAS ALTIMETRICAS 0.50 M.

ALCEDO

HOJA Nº
0137A (2108)
1639-589