0137B(2108) 1647-599

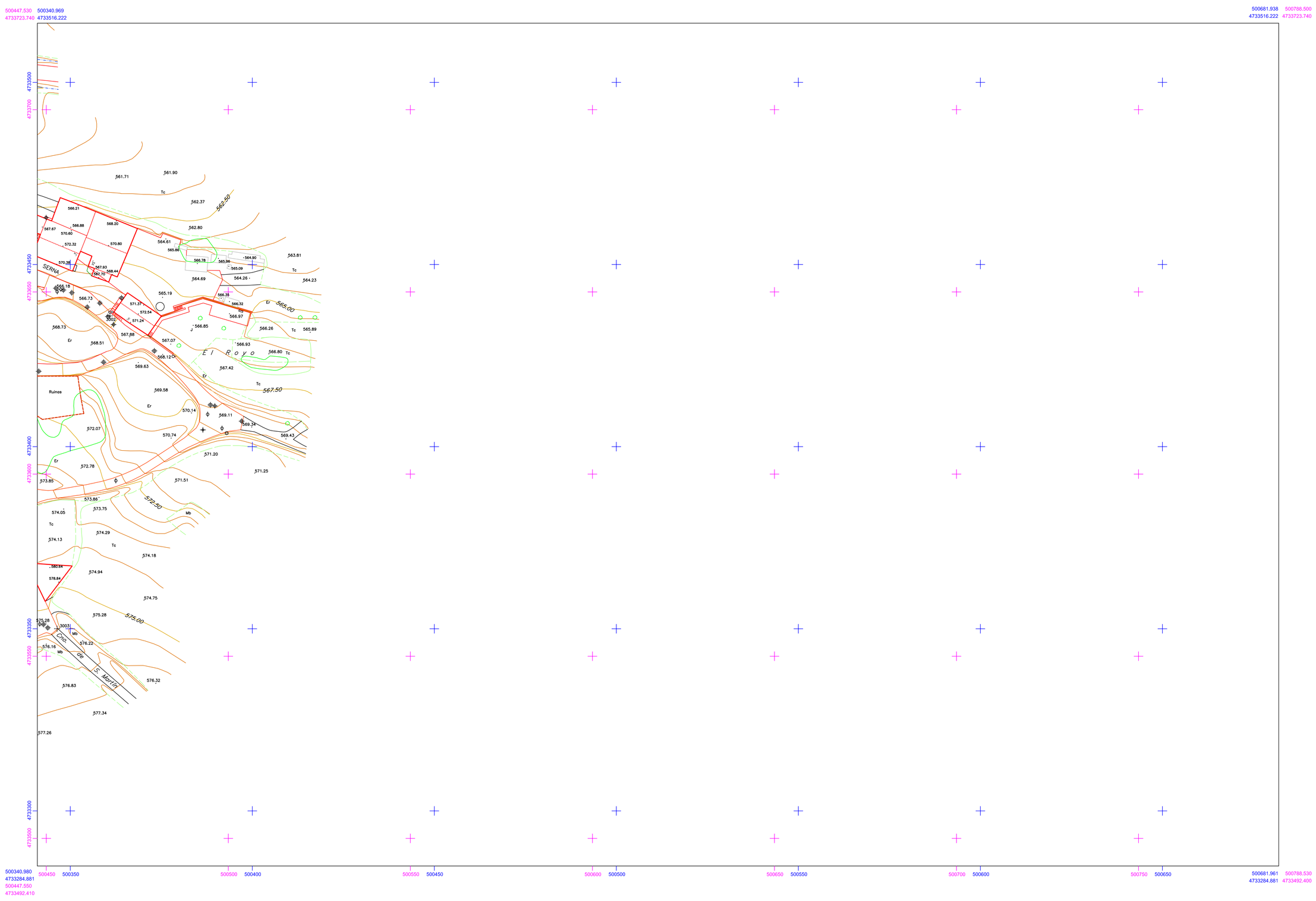

SIGNOS CONVENCIONALES

RIO ARROYO
CANAL
ACEQUIA
LAGO EMBALSE
DIQUE PRESA
ESCALERA
BORDILLO ACERA
LINEAS NO CODIF.
PASO PEATONAL SUBT.
PASO PEATONAL AEREO
HITO HIGIRN
ARBOL AISLADO
ALCORQUE
ZONA ARBOLADA
ZONA VERDE
HUERTA VIVERO
INVERNADERO
CORTINAVIENTOS
CURVA NIVEL MAESTRA
C. DEPRESION MAESTRA
CURVA NIVEL
CURVA DEPRESION
520 PUNTO ACOTADO
TALUD DESMONTE
CANTERA MINA
SALINAS
CUEVA
FUENTE
TUNEL
EJES VIALES
AUTOP. AUTOV. CARRET.
CASINO
LIMITE HOJAS
HITOS AUTON. PROVIN. MUNIC.
LIMITE AUTONOMA
LIMITE PROVINCIA
LIMITE MUNICIPIO
LIMITE AMEJO
EDIFICACION
MEGAMERIA
DIVISION ALTURAS
RUINAS
CEMENTIO
RESTOS ARQUEOLOGICOS
PORCHE SOPORTAL
CUMBRERA
BALCON TERRAZA (EN VUELO)
CHIMENEA/DUCTO
MURO PARED
TAPIA
VALLA
ALAMBRADA
SETO
LINEAS JUEGOS Y DEPORTES
SENDA
TORRE COLUMNA TRANSFORMADOR
PASO A NIVEL PASO SUPERIOR
V.SEDDECIPCOS 1º V.2º V.3º V.4º LPS.PRINCIPAL DE RODEO
P.APOYO P.MADERA P.METAL P.POLIGONAL INTERIOR
NAP NI PUNTOS NIVELACION
AMDEIR
QUITAMIEDOS
CARRIL BICICLETA
CONDUCCION
DEPOSITO
REGISTRO GAS
CONDUCCION
DEPOSITO
REGISTRO COMBUSTIBLE
REGISTRO MEDTERRANEO
ANTENA EMISORA
ANTENA REPETIDORA
LINEA TELEFONICA
LINEA TELEGRAFICA
POSTE TELEF./TELEG.
REGISTRO TELEFONO
ARQUETA FIBRA OPTICA
INF. GAS Y FIBRA OPTICA
FAROLA FACHADA
FAROLA
BALIZA / SEÑAL TRAFICO
SEÑALIZACION HORIZ./VERT.
REGISTRO SEMAFORO
HITO KILC.CARRET. F.F.C.C.)
FERROCARRIL
AEROPUERTO
MUELLE DIQUE
ROMPEOLAS
ARMARIO
LINEA ELECTRICA
POSTES REGISTRO
CONDUCCIONES ESCALES
ALCANT. ALCANTARJ. SUN.
REJILLA SUMIDERO D.O.
RED. AGUA MANANTIAL
POZO FUENTE
CONDUCCION AGUA
BOCA RIEGO/BOCA INCENDIOS
MONUMENTO
POSTE FAROL.MYOMANIMO
PRETIL BARANDILLA
SURTIDOR GASOLINA
REJILLA
BUZON
BANCO PAPELERA
CABINA TELEFONO
JARDINERA
KIOSCO BUS

Arabako Foru Aldundia
Diputación Foral de Álava

Ingurumen eta Hirigintza Saila
Departamento de Medio Ambiente y Urbanismo
Hirigintza Zerbitzua
Servicio de Urbanismo

INFORMACION CARTOGRAFICA

ETRS89	ED50
GRS 80	ELIPSOIDE INTERNACIONAL DE HAYFORD
GEOCENTRICO ZONA 30	DATUM POTSDAM HUSO 30 ZONA H UTM
LONGITUDES REFERIDAS AL MERIDIANO DE GREENWICH	LONGITUDES REFERIDAS AL MERIDIANO DE GREENWICH
RED GEODESICA NACIONAL	RED GEODESICA NACIONAL
ALTITUDES REFERIDAS AL NIVEL DEL MAR EN ALICANTE	ALTITUDES REFERIDAS AL NIVEL DEL MAR EN ALICANTE
ETRS - TRANSVERSA MERCATOR 30	SISTEMA DE REPRESENTACION U.T.M.
RESTITUCION DIGITAL	

VUELO FOTOGRAMETRICO: FECHA: Diciembre 2013
EMPRESA: Servicios Pollécnicos Aéreos, S.A.

APOYO CAMPO: FECHA: Agosto 2014
EMPRESA: Digital Ingeniería y Gestión, S.L.

RESTITUCION: FECHA: Septiembre 2014
EMPRESA: Digital Ingeniería y Gestión, S.L.

ACTUALIZACIÓN: FECHA: Noviembre 2014
EMPRESA: Digital Ingeniería y Gestión, S.L.

SUPERVISION TECNICA DE LA CARTOGRAFIA
JEFATURA DE LA SECCION DE LA CARTOGRAFIA

USOS DEL SUELO

URBANISTICOS

S.U.	Urbano
S.U.S.	Urbanizable Sectorizado
S.U.N.S.	Urbanizable no Sectorizado
S.N.U.	No Urbanizable
P	Patio
S	Solar
J	Jardín
Vp	Verde Publico

AGRARIOS

S	Secano
R	Regadío
H	Huerta
Fr	Frutales
V	Viñedo
Ep	Erial Pastos
Tc	Temeno Cultivo
Pd	Prado
Ma	Monte Alto
Mb	Monte Bajo

INFORMACION TOPOGRAFICA

NOMBRE	X	Y	Z
1000	500139.534	4733640.568	577.798
1001	500385.468	4733552.803	572.362
1002	500082.264	4733248.018	565.060
3000	500287.081	4733529.906	560.689
3001	500269.778	4733478.732	557.186
3002	500360.919	4733435.908	567.152
3003	500346.397	4733350.030	575.367
3004	500298.302	4733320.183	575.218
3005	500245.562	4733348.568	571.323
3006	500176.554	4733330.818	555.160
3007	500127.265	4733291.603	568.465

GRAFICO DISTRIBUIDOR DE HOJAS 1:500

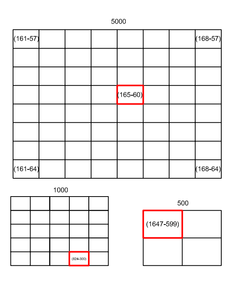

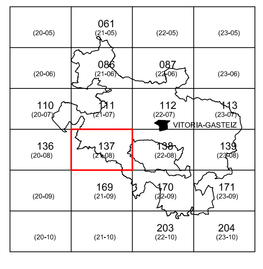

MUNICIPIO

LANTARÓN

ESCALA DE REPRESENTACION 1:500

ESCALA GRAFICA 0 5 10 15 20 25 30

EQUIDISTANCIA DE CURVAS ALTIMETRICAS 0.50 M.

CAICEDO DE YUSO

HOJA Nº
0137B (2108)
1647-599