0137A(2108) 1634-600

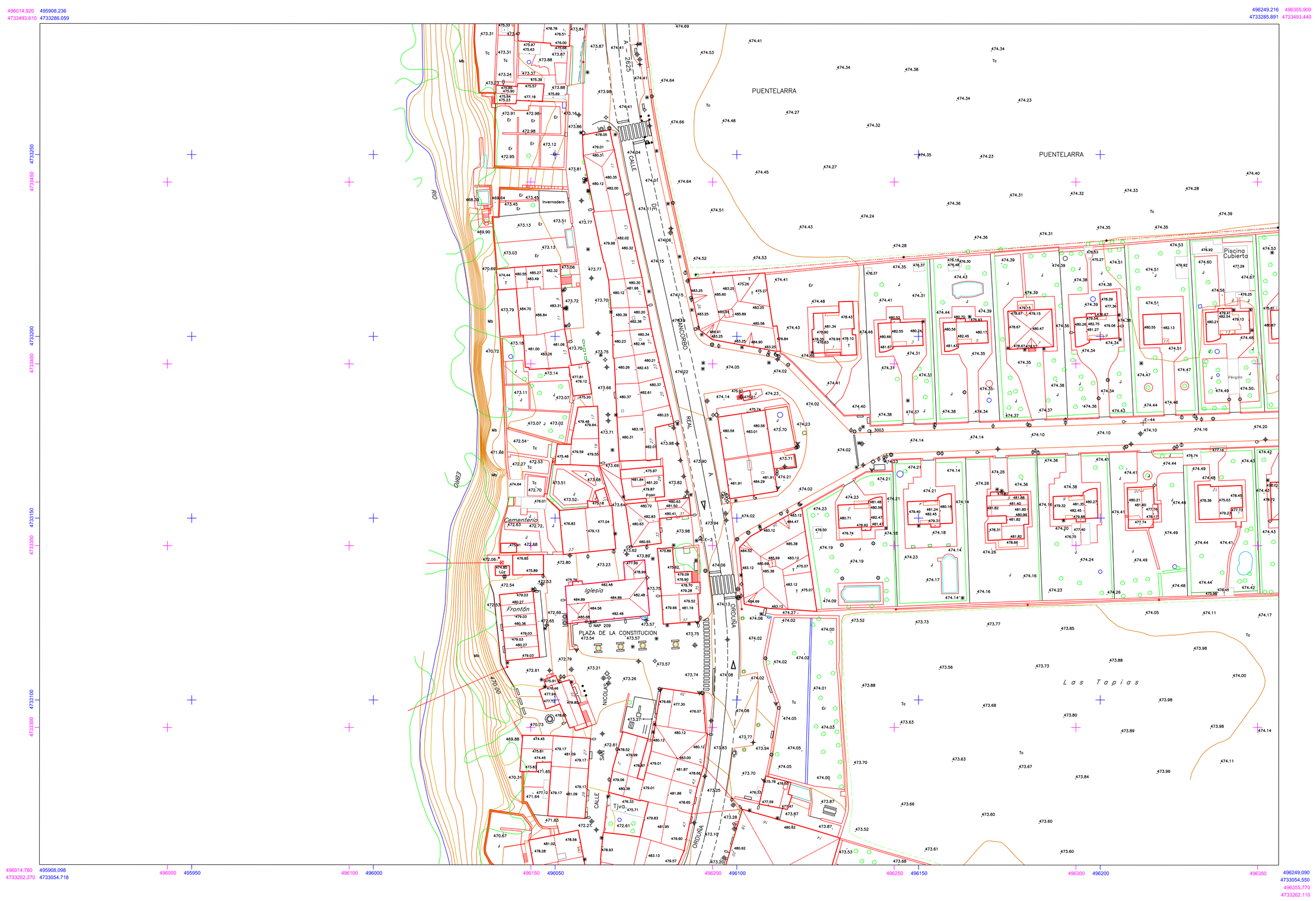

SIGNOS CONVENCIONALES

- RIO – ARROYO
- CANAL
- ACEQUIA
- LAGO EMBALSE
- DIQUE – PRESA
- ESCALERA
- BORDILLO ACERA
- LINEAS NO CODIF.
- PASO PEATONAL SUBT.
- PASO PEATONAL AEREO
- HITO – MOJON
- ARBOL AISLADO
- ALCORQUE
- ZONA ARBOLEDA
- ZONA VERDE
- HUERTA – VIVERO
- INVERNADERO
- CORTAFUEGOS
- CURVA NIVEL MAESTRA
- C. DEPRESION MAESTRA
- CURVA NIVEL
- CURVA DEPRESION
- 520 PUNTO ACOTADO
- TALUD DESMONTE
- CARETERA – NRM
- SALINAS
- CUEVA
- PUENTE
- TUNEL
- EJES VIALES
- AUTOP. AUTOV. CARRET.
- CASINO
- LIMITE HOJAS
- HITOS AUTON. PROVIN. MUNIC.
- LIMITE AUTONOMIA
- LIMITE PROVINCIA
- LIMITE MUNICIPIO
- LIMITE ANEJO
- EDIFICACION
- MEGAMERIA
- DIVISION ALTURAS
- RUINAS
- CEMENTEO
- RESTOS ARQUEOLOGICOS
- PORCHE – SOPORTAL
- CUMBRERA
- BALCON-TERRAZA-JEW.VUELO
- CHIMENEA-BODEGA
- MURO PARED
- TAPIA
- VALLA
- ALAMBRADA
- SETO
- LINEAS JUEGOS Y DEPORTES
- SENDA
- TORRE – COLUMNA – TRANSFORMADOR
- PASO A NIVEL – PASO SUPERIOR
- V.GEODESICOS 1º–2º–3º–4º–5º–PS.PRINCIPAL DE RODEO
- P.APOYO – P.MADRAL – P.FOLIGONAL INTERIOR
- NIVP – NI – NIC PUNTO NIVELACION
- ARBOL
- GUITARREOS
- CARRIL BICICLETA
- CONDUCCION
- DEPOSITO
- REGISTRO GAS
- CONDUCCION
- DEPOSITO
- REGISTRO COMBUSTIBLE
- REGISTRO NO ETERMINADO
- ANTENA EMISORA
- ANTENA REPETIDORA
- LINEA TELEFONICA
- LINEA TELEGRAFICA
- POSTE TELEF / TELEG.
- REGISTRO TELEFONO
- ARQUETA FIBRA OPTICA
- INF. GAS Y FIBRA OPTICA
- FAROLA FACHADA
- FAROLA
- BALIZA / SEÑAL TRAFICO
- SEÑALIZACION HORIZ./VERT.
- REGISTRO – SEMAFORO
- HITO KILOCARRET. F.F.C.C.
- FERROCARRIL
- AEROPUERTO
- MUELLE – DIQUE
- ROMPEOLAS
- AMARRO
- LINEA ELECTRICA
- POSTES – REGISTRO
- CONDUCCIONES ESCUALES
- ALGAR – ALCANTAR – SUM.
- REJILLA / SUMIDERO D.U.
- RED. AGUA – MANANTIAL
- POZO – PUENTE
- CONDUCCION AGUA
- BOCA RIEGO/BOCA INCENDIOS
- MONUMENTO
- POSTE – PANEL-MYOPAN/BAN
- PRETIL / BARANDILLA
- SURTIDOR GASOLINA
- REJILLA
- BUZON
- BANCO – PAPELERA
- CABINA TELEFONO
- JARDINERA
- KIOSCO – BUS

Arabako Foru Aldundia
Diputación Foral de Álava

Ingurumen eta Hirigintza Saila
Departamento de Medio Ambiente y Urbanismo
Hirigintza Zerbitzua
Servicio de Urbanismo

INFORMACION CARTOGRAFICA

ETRS89	ED50
GRS 80	ELIPSOIDE INTERNACIONAL DE HAYFORD
GEOCENTRICO ZONA 30	DATUM POTSDAM HUSO 30 ZONA 11 UTM
LONGITUDES REFERIDAS AL MERIDIANO DE GREENWICH	LONGITUDES REFERIDAS AL MERIDIANO DE GREENWICH
RED GEODESICA NACIONAL	RED GEODESICA NACIONAL
ALTITUDES REFERIDAS AL NIVEL DEL MAR EN ALICANTE	ALTITUDES REFERIDAS AL NIVEL DEL MAR EN ALICANTE
ETRS – TRANSVERSA MERCATOR 30	SISTEMA DE REPRESENTACION U.T.M.
RESTITUCION DIGITAL	

VUELO FOTOGRAMETRICO:	FECHA: Diciembre 2013	EMPRESA: Servicios Polibóricos Aéreos, S.A.
APOYO CAMPO:	FECHA: Agosto 2014	EMPRESA: Digital Ingeniería y Gestión, S.L.
RESTITUCION:	FECHA: Septiembre 2014	EMPRESA: Digital Ingeniería y Gestión, S.L.
ACTUALIZACION:	FECHA: Noviembre 2014	EMPRESA: Digital Ingeniería y Gestión, S.L.

SUPERVISION TECNICA DE LA CARTOGRAFIA
JEFATURA DE LA SECCION DE LA CARTOGRAFIA

USOS DEL SUELO

URBANISTICOS

S.U.	Urbano
S.U.S.	Urbanizable Sectorizado
S.U.N.S.	Urbanizable no Sectorizado
S.N.U.	No Urbanizable
P	Patio
S	Solar
J	Jardín
Vp	Verde Publico

AGRARIOS

S	Secano
R	Regadío
H	Huerta
Fr	Frutales
V	Viñedo
Ep	Erial Pastos
Tc	Terreno Cultivo
Pd	Prado
Ma	Monte Alto
Mb	Monte Bajo

INFORMACION TOPOGRAFICA

NOMBRE	X	Y	Z
1000	496381.302	4732505.856	473.315
1001	496147.819	4733804.252	475.489
1002	495957.085	4732974.526	480.693
3000	496081.526	4733399.316	475.011
3001	496062.102	4733328.745	474.559
3002	496180.577	4733328.123	474.807
3003	496136.838	4733173.584	474.401
3004	496291.372	4733171.853	474.496
3005	496080.837	4732968.487	473.378
3006	496150.854	4732888.262	473.198
3007	496214.908	4732812.051	472.907
3008	496340.509	4732650.022	472.714
3009	496224.947	4733721.449	476.205
E-3	496090.257	4733143.956	474.018
E-31	496417.773	4732552.582	472.805
E-44	496211.836	4733176.248	474.327
E-47	496075.606	4733512.971	475.115
E-53	496095.691	4733621.864	475.068
E-11	496498.238	4733186.337	475.126

GRAFICO DISTRIBUIDOR DE HOJAS 1:500

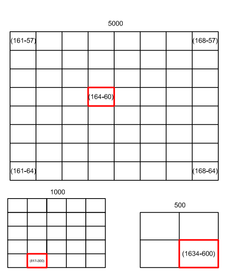

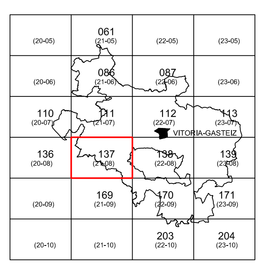

MUNICIPIO

LANTARÓN

ESCALA DE REPRESENTACION 1:500

ESCALA GRAFICA 0 5 10 15 20 25 30

EQUIDISTANCIA DE CURVAS ALTIMETRICAS 0.50 M.

PUENTELARRÁ

HOJA Nº
0137A (2108)
1634-600