0137D(2108) 1654-609



SIGNOS CONVENCIONALES

RIO ARROYO
CANAL
ACEQUIA
LAGO EMBALSE
DIQUE PRESA
ESCALERA
BORDILLO ACERA
LINEAS NO CODIF.
PASO PEATONAL SUBT.
PASO PEATONAL AEREO
HITO HIDRN
ARBOL AISLADO
ALCORQUE
ZONA ARBOLADA
ZONA VERDE
HUERTA VIVERO
INVERNADERO
CORTAFUEGOS
CURVA NIVEL MAESTRA
C. DEPRESION MAESTRA
CURVA NIVEL
CURVA DEPRESION
520 PUNTO ACOTADO
TALUD DESMONTE
CARETERA MINA
SALINAS
CUEVA
PUENTE
TUNEL
EJES VIALES
AUTOP. AUTOV. CARRET.
CAMINO
LIMITE HOJAS
HITOS AUTON. PROVIN. MUNIC.
LIMITE AUTONOMA
LIMITE PROVINCIA
LIMITE MUNICIPIO
LIMITE AMEJO
EDIFICACION
MEGAMERIA
DIVISION ALTURAS
RUINAS
CEMENTEO
RESTOS ARQUEOLOGICOS
PORCHE SOPORTAL
CUBIERTA
BALCON TERRAZA (EN VUELO)
CHIMENEA BODEGA
MURO PARED
TAPIA
VALLA
ALAMBRADA
SETO
LINEAS JUEGOS Y DEPORTES
SENDA
TORRE COLUMNA TRANSFORMADOR
PASO A NIVEL PASO SUPERIOR
V.GEODESICOS P1 P2 P3 P4 PS.PRINCIPAL DE RODEO
P.AUTOV P.NACIONAL P.POLIGONAL INTERIOR
NIVP NI PUNTO NIVELACION
ANDEN
GUITARREOS
CARRIL BICICLETA
CONDUCCION
DEPOSITO
REGISTRO GAS
CONDUCCION
DEPOSITO
REGISTRO COMBUSTIBLE
REGISTRO INTERRUMPIDO
ANTENA EMISORA
ANTENA REPETIDORA
LINEA TELEFONICA
LINEA TELEGRAFICA
POSTE TELEF./TELEG.
REGISTRO TELEFONO
ARQUETA FIBRA OPTICA
INF. GAS Y FIBRA OPTICA
FAROLA FACHADA
FAROLA
BALIZA / SEÑAL TRAFICO
SEÑALIZACION HORIZ./VERT.
REGISTRO SEMAFORO
HITO KILC.CARRET. F.F.C.C.
FERROCARRIL
AEROPUERTO
MUELLE DIQUE
ROMPEOLAS
ARMARIO
LINEA ELECTRICA
POSTES REGISTRO
CONDUCCION RESIDUALES
ALCANT. ALCANTARIL. SUN.
REJILLA SUMIDERO S.U.
RED. AGUA MANANTIAL
POZO PUENTE
CONDUCCION AGUA
BOCA RIEGO/BOCA INCENDIOS
MONUMENTO
POSTE PANEL/MYSTAR/ETC
PRETIL BARANDILLA
SURTIDOR GASOLINA
REJILLA
BUZON
BANCO PAPELERA
CABINA TELEFONO
JARDINERIA
KIOSCO BUS

Arabako Foru Aldundia
Diputación Foral de Álava

Ingurumen eta Hirigintza Saila
Departamento de Medio Ambiente y Urbanismo
Hirigintza Zerbitzua
Servicio de Urbanismo

ESCALA DE REPRESENTACION 1:500

ESCALA GRAFICA 0 5 10 15 20 25 30

EQUIDISTANCIA DE CURVAS ALTIMETRICAS 0.50 M.

SALCEDO

HOJA Nº
0137D (2108)
1654-609

INFORMACION CARTOGRAFICA

ETRS89	ED50
GRS 80	ELIPSOIDE INTERNACIONAL DE HAYFORD
GEOCENTRICO ZONA 30	DATUM POTSDAM HUSO 30 ZONA 1 UTM
LONGITUDES REFERIDAS AL MERIDIANO DE GREENWICH	LONGITUDES REFERIDAS AL MERIDIANO DE GREENWICH
RED GEODESICA NACIONAL	RED GEODESICA NACIONAL
ALTITUDES REFERIDAS AL NIVEL DEL MAR EN ALICANTE	ALTITUDES REFERIDAS AL NIVEL DEL MAR EN ALICANTE
ETRS - TRANSVERSA MERCATOR 30	SISTEMA DE REPRESENTACION U.T.M.
RESTITUCION DIGITAL	

VUELO FOTOGRAMETRICO: FECHA: Diciembre 2013
EMPRESA: Servicios Fotométricos Aéreos, S.A.

APOYO CAMPO: FECHA: Agosto 2014
EMPRESA: Digital Ingeniería y Gestión, S.L.

RESTITUCION: FECHA: Septiembre 2014
EMPRESA: Digital Ingeniería y Gestión, S.L.

ACTUALIZACIÓN: FECHA: Noviembre 2014
EMPRESA: Digital Ingeniería y Gestión, S.L.

SUPERVISION TECNICA DE LA CARTOGRAFIA
JEFATURA DE LA SECCION DE LA CARTOGRAFIA

USOS DEL SUELO

URBANISTICOS

S.U.	Urbano
S.U.S.	Urbanizable Sectorizado
S.U.N.S.	Urbanizable no Sectorizado
S.N.U.	No Urbanizable
P	Patio
S	Solar
J	Jardín
Vp	Verde Público

AGRARIOS

S	Secano
R	Regadío
H	Huerta
Fr	Frutales
V	Viñedo
Ep	Erial Pastos
Tc	Temeno Cultivo
Pd	Prado
Ma	Monte Alto
Mb	Monte Bajo

INFORMACION TOPOGRAFICA

NOMBRE	X	Y	Z
1000	502776.296	4731337.049	524.308
1001	503118.698	4731249.117	525.315
1002	502975.474	4731129.455	520.857
1003	502933.274	4731458.510	535.569
3000	503020.118	4731389.126	531.134
3001	502971.663	4731402.403	531.731
3002	502937.659	4731310.648	530.498
3003	502927.640	4731288.686	530.415
3004	502861.526	4731284.967	528.774
3005	502994.107	4731253.048	528.682

GRAFICO DISTRIBUIDOR DE HOJAS 1:500

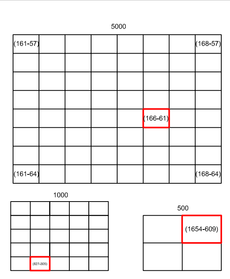

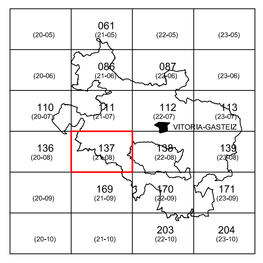

MUNICIPIO

LANTARÓN