0137D(2108) 1655-607

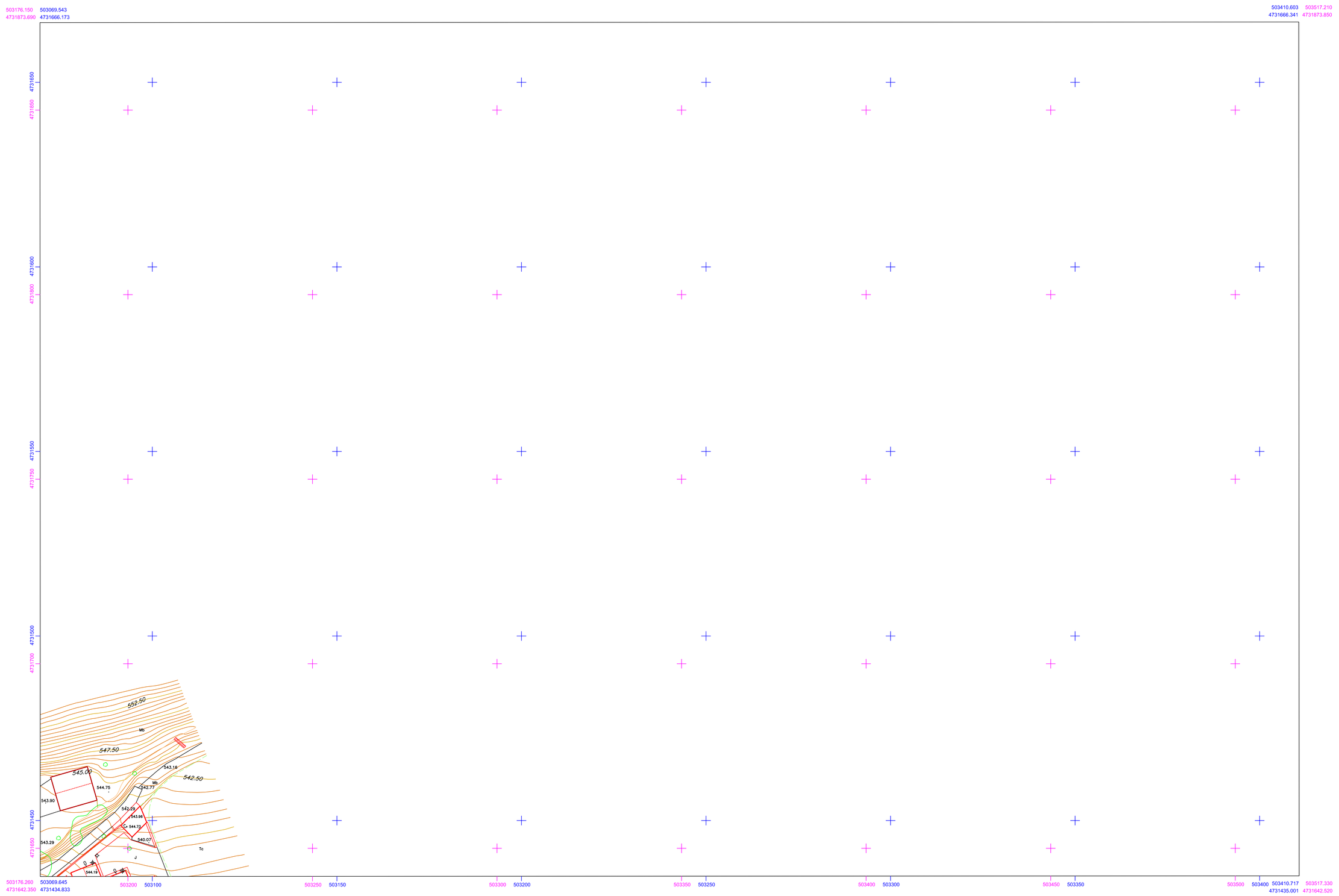

SIGNOS CONVENCIONALES

- RIO ó ARROYO
- CANAL
- ACEQUIA
- LAGO EMBALSE
- DIQUE ó PRESA
- ESCALERA
- BORDILLO ACERA
- LINEAS NO CODIF.
- PASO PEATONAL SUBT.
- PASO PEATONAL AEREO
- HITO ó MOJON
- ARBOL AISLADO
- ALCORQUE
- ZONA ARBOLADA
- ZONA VERDE
- HUERTA ó VIVERO
- INVERNADERO
- CORTAFUEGOS
- CURVA NIVEL MAESTRA
- C. DEPRESION MAESTRA
- CURVA NIVEL
- CURVA DEPRESION
- 520 PUNTO ACOTADO
- TALUD DESMONTE
- CARETERA ó MINA
- SALINAS
- CUEVA
- PUENTE
- TUNEL
- EJES VIALES
- AUTOP. AUTOV. CARRET.
- CAMINO
- LIMITE HOJAS
- HITOS AUTON. PROVIN. MUNIC.
- LIMITE AUTONOMIA
- LIMITE PROVINCIA
- LIMITE MUNICIPIO
- LIMITE AMEJO
- EDIFICACION
- MEGAMERIA
- DIVISION ALTURAS
- RUINAS
- CEMENTEO
- RESTOS ARQUEOLOGICOS
- PORCHE ó SOPORTAL
- CUMBRERA
- BALCON ó TERRAZA (EN VUELO)
- CHIMENEA/BODEGA
- MURO PARED
- TAPIA
- VALLA
- ALAMBRADA
- SETO
- LINEAS JUEGOS Y DEPORTES
- SENDA
- TORRE ó COLUMNA ó TRANSFORMADOR
- PASO A NIVEL ó PASO SUPERIOR
- V.GEODESICOS 1ª ó 2ª ó 3ª ó 4ª ó PILPRINCIPAL DE RODEO
- P. AUTOV. ó P. MADRIL ó POLIGONAL INTERIOR
- NIVP ó NI PUNTO NIVELACIÓN
- HMDER
- GUITARREOS
- CARRIL BICICLETA
- CONDUCCION
- DEPOSITO
- REGISTRO GAS
- CONDUCCION
- DEPOSITO
- REGISTRO COMBUSTIBLE
- REGISTRO INDETERMINADO
- ANTENA EMISORA
- ANTENA REPETIDORA
- LINEA TELEFONICA
- LINEA TELEGRAFICA
- POSTE TELEF./TELEG.
- REGISTRO TELEFONO
- ARQUETA FIBRA OPTICA
- INF. GAS Y FIBRA OPTICA
- FAROLA FACHADA
- FAROLA
- BALIZA / SEÑAL TRAFICO
- SEÑALIZACION HORIZ./VERT.
- REGISTRO ó SEMAFORO
- HITO KILC.(CARRET. F.F.C.C.)
- FERROCARRIL
- AEROPUERTO
- MUELLE ó DIQUE
- ROMPEOLAS
- ARMARIO
- LINEA ELECTRICA
- POSTES ó REGISTRO
- CONDUCCIONES ESCUALES
- ALCANT., ALCANTARJ., SUM.
- REJILLA / SUMIDERO S.U.
- RED. AGUA ó MANANTIAL
- POZO ó FUENTE
- CONDUCCION AGUA
- BOCA RIEGO/BOCA INCENDIOS
- MONUMENTO
- POSTE ó PANEL INFORMATIVO
- PRETIL / BARANDILLA
- SURTIDOR GASOLINA
- REJILLA
- BUZON
- BANCO ó PAPELERA
- CABINA TELEFONO
- JARDINERA
- KIOSCO ó BUS

Arabako Foru Aldundia
Diputación Foral de Álava

Ingurumen eta Hirigintza Saila

Departamento de Medio Ambiente y Urbanismo

Hirigintza Zerbitzua
Servicio de Urbanismo

INFORMACION CARTOGRAFICA

ETRS89	ED50
GRS 80	ELIPSOIDE INTERNACIONAL DE HAYFORD
GEOCENTRICO ZONA 30	datum POTSDAM HUSO 30 ZONA 'l' UTM
LONGITUDES REFERIDAS AL MERIDIANO DE GREENWICH	LONGITUDES REFERIDAS AL MERIDIANO DE GREENWICH
RED GEODESICA NACIONAL	RED GEODESICA NACIONAL
ALTITUDES REFERIDAS AL NIVEL DEL MAR EN ALICANTE	ALTITUDES REFERIDAS AL NIVEL DEL MAR EN ALICANTE
ETRS - TRANSVERSA MERCATOR 30	SISTEMA DE REPRESENTACION U.T.M.
RESTITUCION DIGITAL	

VUELO FOTOGRAMETRICO: FECHA: Diciembre 2013
EMPRESA: Servicios Fotométricos Aéreos, S.A.

APOYO CAMPO: FECHA: Agosto 2014
EMPRESA: Digital Ingeniería y Gestión, S.L.

RESTITUCION: FECHA: Septiembre 2014
EMPRESA: Digital Ingeniería y Gestión, S.L.

ACTUALIZACIÓN: FECHA: Noviembre 2014
EMPRESA: Digital Ingeniería y Gestión, S.L.

SUPERVISION TECNICA DE LA CARTOGRAFIA
JEFATURA DE LA SECCION DE LA CARTOGRAFIA

USOS DEL SUELO

URBANISTICOS

S.U.	Urbano
S.U.S.	Urbanizable Sectorizado
S.U.N.S.	Urbanizable no Sectorizado
S.N.U.	No Urbanizable
P	Patio
S	Solar
J	Jardín
Vp	Verde Público

AGRARIOS

S	Secano
R	Regadío
H	Huerta
Fr	Frutales
V	Viñedo
Ep	Erial Pastos
Tc	Temeno Cultivo
Pd	Prado
Ma	Monte Alto
Mb	Monte Bajo

INFORMACION TOPOGRAFICA

NOMBRE	X	Y	Z
1000	502776.296	4731337.049	524.308
1001	503118.698	4731249.117	525.315
1002	502975.474	4731129.455	520.857
1003	502933.274	4731458.510	535.569
3000	503020.118	4731389.126	531.134
3001	502971.663	4731402.403	531.731
3002	502937.659	4731310.648	530.498
3003	502927.640	4731288.686	530.415
3004	502861.526	4731284.967	528.774
3005	502994.107	4731253.048	528.682

GRAFICO DISTRIBUIDOR DE HOJAS 1:500

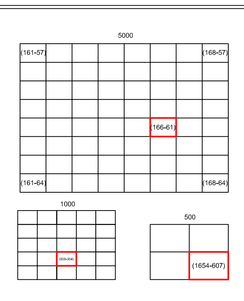

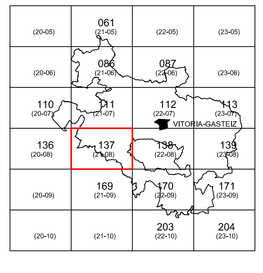

MUNICIPIO

LANTARÓN

ESCALA DE REPRESENTACION 1:500

ESCALA GRAFICA 0 5 10 15 20 25 30

EQUIDISTANCIA DE CURVAS ALTIMETRICAS 0.50 M.

SALCEDO

HOJA Nº
0137D (2108)
1655-607