0137A(2108) 1622-592

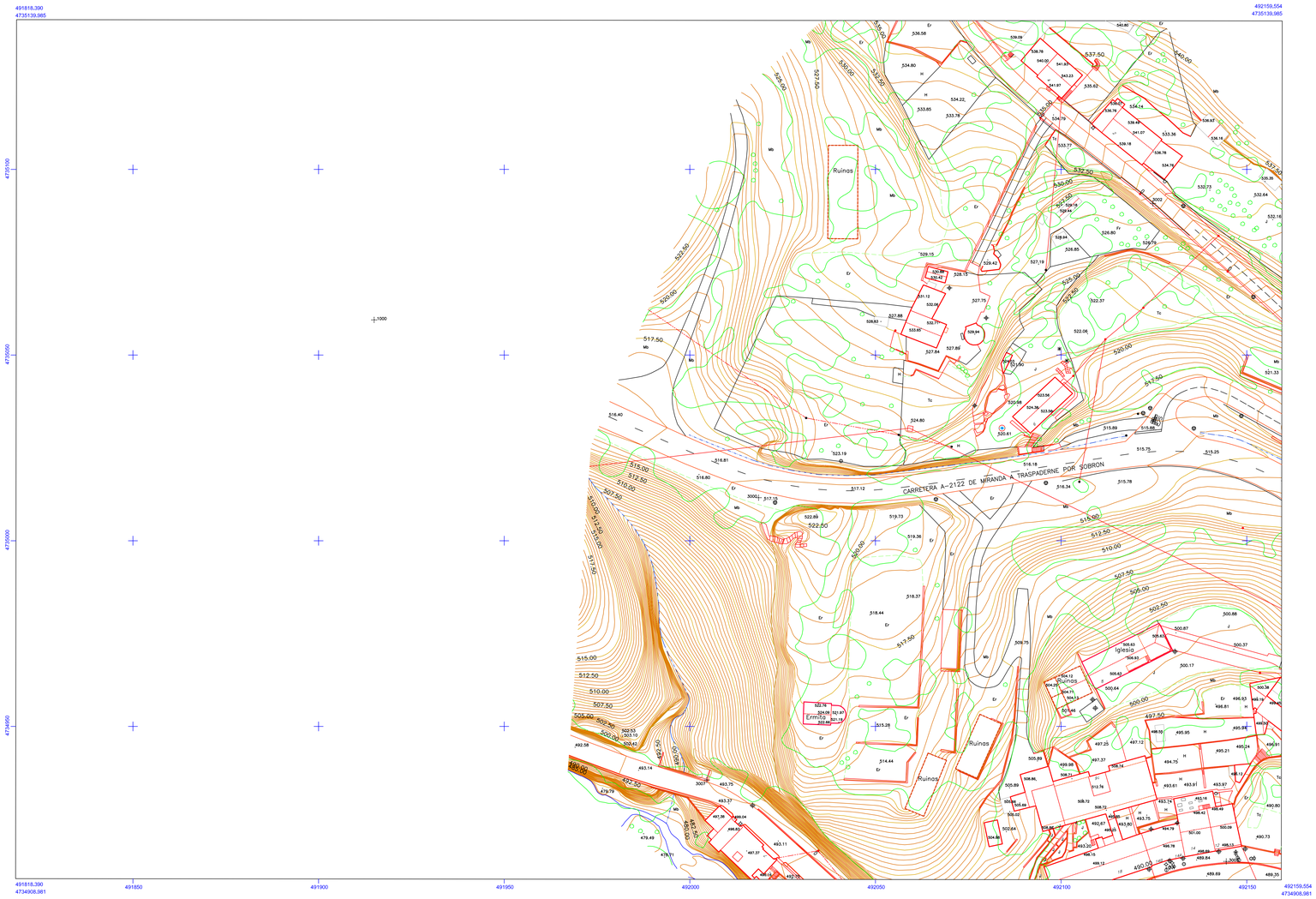

SIGNOS CONVENCIONALES

RIO - ARROYO
CANAL
ACEQUIA
LAGO EMBALSE
DIQUE - PRESA
ESCALERA
BORDILLO ACERA
LINEAS NO CODIF.,
PASO PEATONAL SUBT.,
PASO PEATONAL AEREO
HITO - MOJON
ARBOL AISLADO
ALCORQUE
ZONA ARBOLADA
ZONA VERDE
HUERTA - VIVERO
INVERNADERO
CORTAFUEGOS
CURVA NIVEL MAESTRA
C. DEPRESION MAESTRA
CURVA NIVEL
CURVA DEPRESION
520 PUNTO ACOTADO
TALUD DESMONTE
CANTERA - MINA
SALINAS
CUEVA
PUENTE
TUNEL
EJES VALLES
AUTOP., AUTOV., CARRET.,
CAMINO
LIMITE HOJAS
HITOS AUTON. PROVIN. MUNIC.
LIMITE AUTONOMIA
LIMITE PROVINCIA
LIMITE MUNICIPIO
LIMITE AREAS
EDIFICACION
MEGAREIRA
DIVISION ALTURAS
RUINAS
CEMENTERIO
RESTOS ARQUEOLOGICOS
PORCHE - SOPORTAL
CUMBRERA
BALCON-TERRAZA (EN VUELO)
CHIMENEA-BODEGA
MURO-PARED
TAPIA
VALLA
ALAMBRADA
SETO
LINEAS JUEGOS Y DEPORTES
SENDA
TORRE / COLUMNA - TRANSFORMADOR
PASO A NIVEL - PASO SUPERIOR
V.GEODESICOS 1º-,2º-,3º- 4º-,POLIPRINCIPAL DE RODEO
P.APOYO - P.AUXILIAR - P.POLIGONAL INTERIOR
NAP - NIV PUNTO NIVELACION
JARDIN
QUITAMIEDOS
CARRIL BICICLETA
CONDUCCION
DEPOSITO
REGISTRO GAS
CONDUCCION
DEPOSITO
REGISTRO COMBUSTIBLE
REGISTRO INDETERMINADO
ANTENA EMISORA
ANTENA REPETIDORA
LINEA TELEFONICA
LINEA TELEGRAFICA
POSTE TELEF./ TELEG.
REGISTRO TELEFONO
ARQUETA FIBRA OPTICA
INF.,GAS Y FIBRA OPTICA
FAROLA FACHADA
FAROLA
BALIZA / SEÑAL TRAFICO
SEÑALIZACION HORIZONT.
REGISTRO - SEMAFORO
HITO KILOCARRET., F.F.C.C.,
FERROCARRIL
AEROPUERTO
MUELLE - DIQUE
ROMPEOLAS
ARBAPO
LINEA ELECTRICA
POSTES - REGISTRO
CONDUCCION RESIDUALES
ALCANT. - ALCANT-HUM. - SUM.
REJILLA / SUMIDERO S.U.
REG. HIDR. - MANANTIAL
POZO - FUENTE
CONDUCCION HIDR.
ROCA-REGIO.ROCA.ESCONDIDA
MONUMENTO
POSTE - PANEL INFORMATIVO
PRETIL - BARANDILLA
SURTIDOR GASOLINA
REJILLA
BUZON
BANCO - PAPELERA
CABINA TELEFONO
JARDINERA
KIOSCO - BUS

Ingurumen eta Hirigintza Saila
Departamento de Medio Ambiente y Urbanismo
Hirigintza Zerbitzua
Servicio de Urbanismo
Arabako Foru Aldundia
Diputación Foral de Álava

INFORMACION CARTOGRAFICA

ETRS89

GRS 80
GEOCENTRICO ZONA 30
LONGITUDES REFERIDAS AL MERIDIANO DE GREENWICH
RED GEODESICA NACIONAL
ALTITUDES REFERIDAS AL NIVEL DEL MAR EN ALICANTE
ETRS – TRANSVERSA MERCATOR 30
RESTITUCION DIGITAL

VUELO FOTOGRAMETRICO:	FECHA: Junio 2015 EMPRESA: Servicios Politécnicos Aéreos, S.A.
APOYO CAMPO:	FECHA: Octubre 2015 EMPRESA: Aerestudio Geoinformation Technologies S.Coop.
RESTITUCION:	FECHA: Octubre 2015 EMPRESA: Aerestudio Geoinformation Technologies S.Coop.
ACTUALIZACION:	FECHA: Octubre 2015 EMPRESA: Aerestudio Geoinformation Technologies S.Coop.

SUPERVISION TECNICA DE LA CARTOGRAFIA
JEFATURA DE LA SECCION DE INFORMACION TERRITORIAL

USOS DEL SUELO

URBANISTICOS

S.U.	Urbano
S.U.S.	Urbanizable Sectorizado
S.U.N.S.	Urbanizable no Sectorizado
S.N.U.	No Urbanizable
P	Patio
S	Solar
J	Jardin
Vp	Verde Publico

AGRARIOS

S	Secano
R	Regadio
H	Huerta
Fr	Frutales
V	Viñedo
Ep	Erial Pastos
Tc	Tenano Cultivo
Pd	Prado
Ma	Monte Alto
Mb	Monte Bajo

INFORMACION TOPOGRAFICA

NOMBRE	X	Y	Z
1000	491914.975	4735059.480	515.770
1001	492225.920	4734864.320	487.529
1002	492600.607	4734754.941	486.828
3000	492018.519	4735011.568	517.088
3001	492173.360	4735022.178	520.024
3002	492124.730	4735090.835	532.057
3003	492228.523	4734902.368	506.329
3004	492483.957	4734811.399	488.253
3005	492144.478	4734913.631	489.610
3006	492068.159	4734882.191	491.536
3007	492004.574	4734935.550	493.912

GRAFICO DISTRIBUIDOR DE HOJAS 1:500

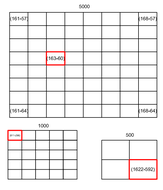

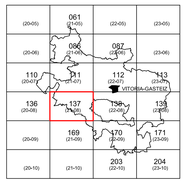

MUNICIPIO

LANTARON

ESCALA DE REPRESENTACION 1:500

ESCALA GRAFICA 0 5 10 15 20 25 30

EQUIDISTANCIA DE CURVAS ALTIMETRICAS 0.50 M.

SOBRON

HOJA Nº
0137A (2108)
1622-592