0137A (2108)1626-593

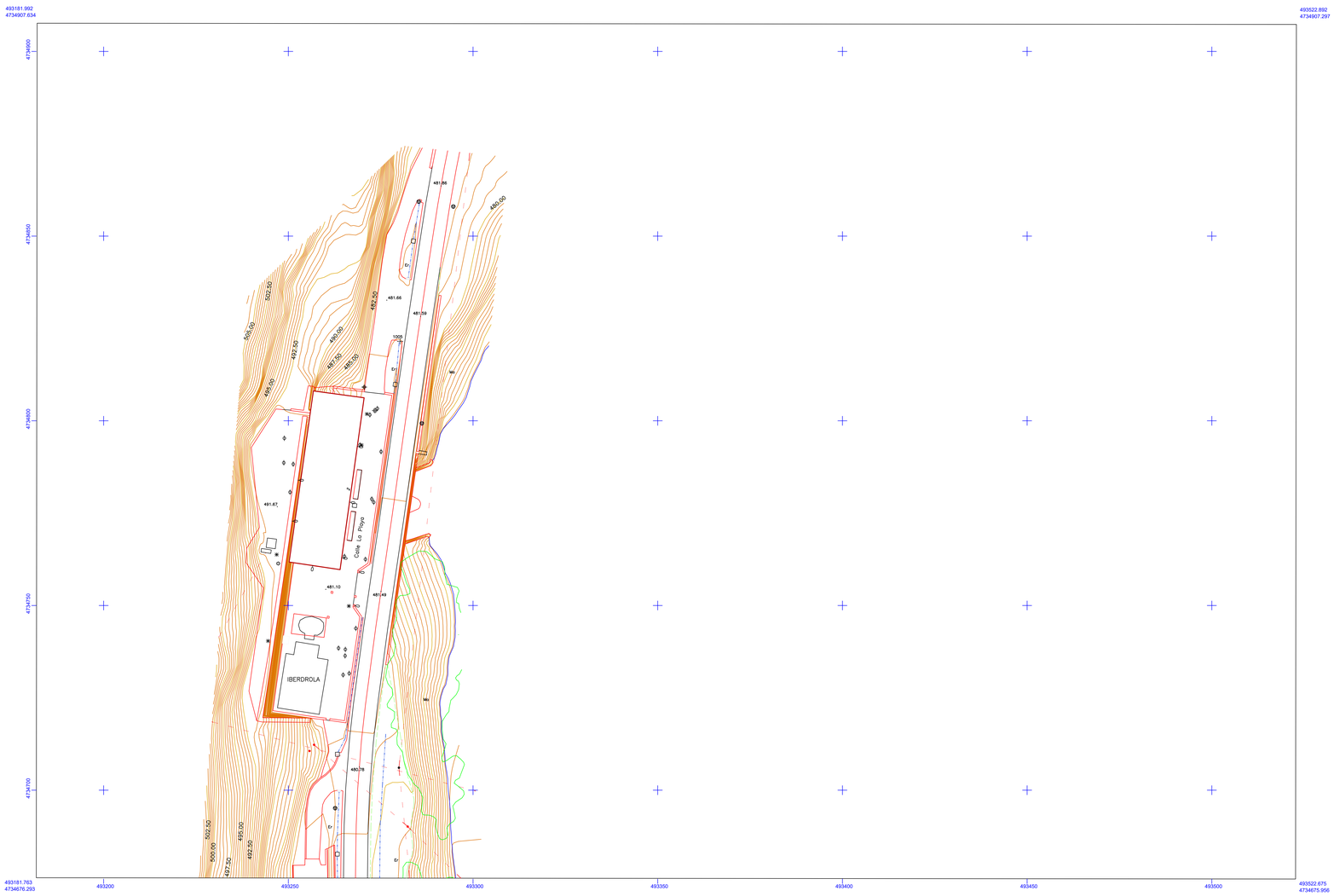

SIGNOS CONVENCIONALES

- RIO - ARROYO
- CANAL
- ACEQUIA
- LAGO EMBALSE
- DIQUE - PRESA
- ESCALERA
- BORDILLO ACERA
- LINEAS NO CODIF.
- PASO PEATONAL SUBT.
- PASO PEATONAL AEREO
- MTO - MOJON
- ARBOL AISLADO
- ALCORQUE
- ZONA ARBOLADA
- ZONA VERDE
- HUERTA - VIVERO
- INVERNADERO
- CORTAFUEGOS
- CURVA NIVEL MAESTRA
- C. DEPRESION MAESTRA
- CURVA NIVEL
- CURVA DEPRESION
- + 520 PUNTO ACOTADO
- TALUD DESMONTE
- CANTERA - MINA
- SALINAS
- CUEVA
- PUENTE
- TUNEL
- EJES VIALES
- AUTOP. AUTOV. CARRET.
- CAMINO
- LIMITE HOJAS
- MTOS AUTON. PROVIN. MUNIC.
- LIMITE AUTONOMIA
- LIMITE PROVINCIA
- LIMITE MUNICIPIO
- LIMITE CONCEJO
- EDIFICACION
- MEDIANERA
- DIVISION ALTURAS
- RUINAS
- COBERTIZO
- RESTOS ARQUEOLOGICOS
- PORCHE - SOPORTAL
- CUBIERTA
- BALCON-TERRAZA (EN VUELO)
- CHIMENEA-BODEGA
- MURO-PARED
- TAPIA
- VALLA
- ALAMBRADA
- SETO
- LINEAS JUEGOS Y DEPORTES
- SENDA
- TORRE / COLUMNA - TRANSFORMADOR
- PASO A NIVEL - PASO SUPERIOR
- V GEODESICOS: P - 2º - 3º - 4º - HS PRINCIPAL DE RODEO
- P. APOYO - P. NADIRAL - P. POLIGONAL INTERIOR
- NAP - NIV PUNTO NIVELACION
- ANDEN
- QUITAMIEDOS
- CARRIL BICICLETA
- CONDUCCION
- DEPOSITO
- REGISTRO GAS
- CONDUCCION
- DEPOSITO
- REGISTRO COMBUSTIBLE
- REGISTRO INDETERMINADO
- ANTENA EMISORA
- ANTENA REPETIDORA
- LINEA TELEFONICA
- LINEA TELEGRAFICA
- POSTE TELEF / TELEG.
- REGISTRO TELEFONO
- ARQUETA FIBRA OPTICA
- INF. GAS Y FIBRA OPTICA
- FAROLA FACHADA
- FAROLA
- BALIZA - SEÑAL TRAFICO
- SEÑALIZACION HOR.VERT.
- REGISTRO - SEMAFORO
- HITO KM.(CARRET. F.F.C.C.)
- FERROCARRIL
- AEROPUERTO
- MUELLE - DIQUE
- ROMPEOLAS
- ARMARIO
- LINEA ELECTRICA
- POSTES - REGISTRO
- CONDUCCION RESIDUALES
- ALCANT. - ALCANT-VLAR. - SUM.
- REJILLA - SUMIDERO S.U.
- REC. AGUA - MANANTIAL
- POZO - FUENTE
- CONDUCCION AGUA
- BOCA RIEGO-BOCA HIDRANTE
- MONUMENTO
- POSTE - PANEL INFORMATIVO
- PRETIL - BARANDILLA
- SURTIDOR GASOLINA
- REJILLA
- BUZON
- BANCO - PAPELERA
- CABINA TELEFONO
- JARDINERA
- KIOSCO - BUS

Arabako Foru Aldundia
Diputación Foral de Álava

Ingurumen eta Hirigintza Saila

Departamento de Medio Ambiente y Urbanismo

Ametsenbideanen eta Hirigintzaren Zerbitzua
Servicio de Ordenación del Territorio y Urbanismo

INFORMACION CARTOGRAFICA

ETRS89

GRS 80
GEOCENTRICO ZONA 30
LONGITUDES REFERIDAS AL MERIDIANO DE GREENWICH
RED GEODESICA NACIONAL
ALTITUDES REFERIDAS AL NIVEL DEL MAR EN ALICANTE
ETRS - TRANSVERSA MERCATOR 30
RESTITUCION DIGITAL

VUELO FOTOGRAMETRICO:	FECHA: Mayo 2016 EMPRESA: Servicios Politécnicos Aéreos, S.A.
APOYO CAMPO:	FECHA: Enero 2017. EMPRESA: ARESTUDIO Geoinformation Technologies S.Coop.
RESTITUCION:	FECHA: Marzo 2017. EMPRESA: ARESTUDIO Geoinformation Technologies S.Coop.
ACTUALIZACION:	FECHA: Noviembre 2017 EMPRESA: ARESTUDIO Geoinformation Technologies S.Coop.

SUPERVISION TECNICA DE LA CARTOGRAFIA
SECCION DE INFORMACION TERRITORIAL

USOS DEL SUELO

URBANISTICOS

S.U.	Urbano
S.U.S.	Urbanizable Sectorizado
S.U.N.S.	Urbanizable no Sectorizado
S.N.U.	No Urbanizable
P	Patio
S	Solar
J	Jardin
Vp	Verde Publico

AGRARIOS

S	Secano
R	Regadio
H	Huerta
Fr	Frutales
V	Viñedo
Er	Erial Pastos
Tc	Terreno Cultivo
Pd	Prado
Ma	Monte Alto
Mb	Monte Bajo

INFORMACION TOPOGRAFICA

NOMBRE	X	Y	Z
1003	493010.503	4733975.986	480.419
1004	493104.203	4734562.172	517.008
1005	493280.276	4734821.511	481.492
3008	493116.139	4734031.377	482.477
3009	493127.297	4734167.744	484.074
3010	493184.254	4734255.413	482.774
3011	493135.991	4734256.044	486.965
3012	493121.071	4734411.951	500.084
3013	493260.931	4734408.114	479.990
3014	493227.458	4734297.894	481.084
3015	493262.823	4734550.323	480.044

GRAFICO DISTRIBUIDOR DE HOJAS 1:500

5000

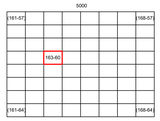

1000

500

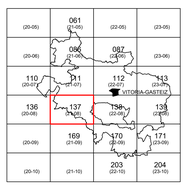

MUNICIPIO

SOBRON

ESCALA DE REPRESENTACION 1:500

ESCALA GRAFICA 0 5 10 15 20 25 30

EQUIDISTANCIA DE CURVAS ALTIMETRICAS 0.50 M.

URB. SOBRON

HOJA Nº

0137A (2108)

1626-593