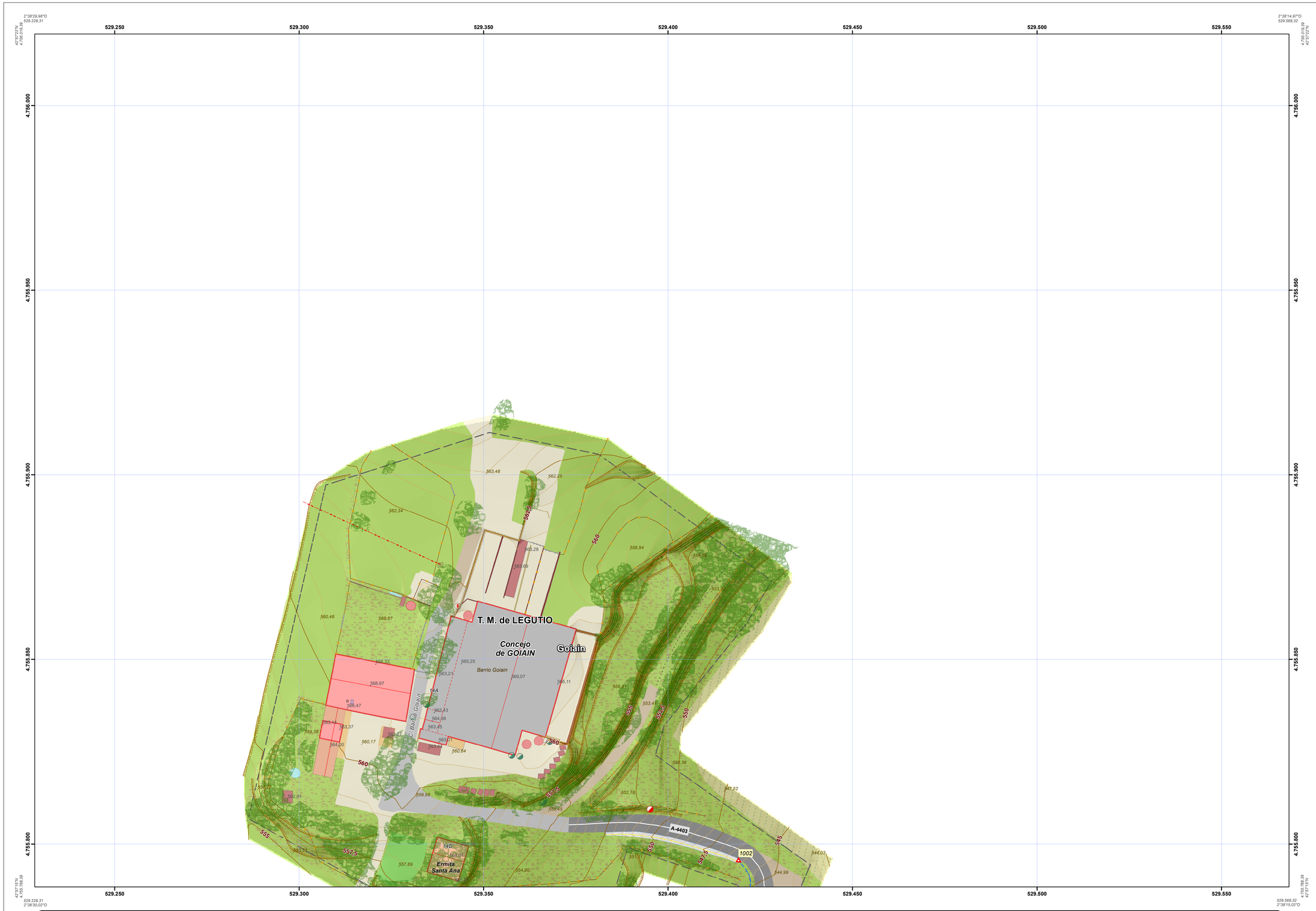

GOIAIN

1:500

1732-502

ORRIEN ESKEMA
ESQUEMA DE HOJAS 1:500

1731-501	1732-501	1733-501
1731-502	1732-502	1733-502
1731-503	1732-503	1733-503

ORRIEN ESKEMA
ESQUEMA DE HOJAS 1:5.000

173-49	174-49	175-49
173-50	174-50	175-50
173-51	174-51	175-51
173-52	174-52	175-52

INFORMAZIO KARTOGRAFIKOA
INFORMACIÓN CARTOGRÁFICA

Erreferentzia sistema *Sistema de referencia*	**ETRS 89** *ETRS 89*
UTM proiekzioa *Proyección UTM*	**HUSO 30 Iparraldea** *HUSO 30 Zona Norte*
Altitudearen jatorria *Origen de altitud*	**Itsasoaren batez besteko maila Alacanten** *Nivel medio del mar en Alicante*
Eskala faktorea *Factor de Escala*	**0,999611**
Sestra-kurben distantziakidetasuna *Equidistancia de las curvas de nivel*	**0,5 metro** *0,5 metros*
Hegaldi Fotogrametrikoa *Vuelo Fotogramétrico*	**2021-ko Abuztua** *Agosto - 2021*
Restituzio fotogrametrikoa *Restitución Fotogramétrica*	**2023-ko Maiatza** *Mayo - 2023*
Eguneratzea *Actualización*	**2023-ko Iraila** *Setiembre - 2023*

KARTOGRAFIAREN GAINBEGIRATZE TEKNIKOA
SUPERVISIÓN TÉCNICA DE LA CARTOGRAFÍA

Lurralde Antolamenduaren eta Hirigintzaren Zerbitzua
Servicio de Ordenación del Territorio y Urbanismo

Lurralde Informazioaren Atala
Sección de Información Territorial

AURKEZPEN ESKALA 1:500
ESCALA DE REPRESENTACIÓN

Udalerria: / ***Municipio:*** **Legutio**

Herrigunea: / ***Nucleo:*** **Goiain**

BTU 500

Arabako Lurralde Historikoaren Hiri Datubase Topografikoa
Base Topográfica Urbana del Territorio Histórico de Álava

Erreferentzia Puntuak / *Puntos de Referencia*
- Poligonala, euskarri-puntua / *Polígonal punto apoyo*
- Puntu geodesikoa / *Punto geodésico*
- NAP sarea / *Red NAP*

Garraio Sareak / *Redes de Transporte*
- Errepidea / *Carretera*
- Errepidéko Km mugarria / *Hito km carretera*
- AP-1 A-1 Autopista / autobia / *Autopista / autovía*
- N-100 Lehentasunezko interesako sarea – Nazionala / *Red Interés Preferente – Nacional*
- A-100 Oinarrizko sarea / *Red Básica*
- A-2000 Eskualdéko sarea / *Red Comarcal*
- A-3000 Tokiko sarea / *Red Local*
- A-4000 Auzoko sarea / *Red Vecinal*
- Hiri-bidea / *Vía urbana*
- Bide zolatua / *Camino pavimentado*
- Zolatu gabeko bidea / *Camino sin pavimentar*
- Bidegorria / *Bicicarril*
- Abeltzoa / *Vía pecuaria*
- Bidezidorra / *Senda*
- Trenbidea / Tranbia / *Ferrocarril / Tranvía*
- Trenbidéko Km mugarria / *Hito km ferrocarril*
- Desbideratzea / *Cambio de agujas*

Hidrografia / *Hidrografía*
- Ibaia/Ereka / *Río / Arroyo*
- Emetena / *Acequia*
- Akueduktua / *Acueducto*
- Amildegia / *Barranco*
- Ibarra / *Vaguada*
- Urmaela / *Estanque*
- Ubidea / *Canal*
- Igerileku / *Placina*
- Iturburua / *Fuente surgencia*
- Ur bilketa / putzua / *Captación / pozo*

Erliebea / *Relieve*
- 500 Sestra-kurba nagusia / *Curva nivel maestra*
- Sestra-kurba arrunta / *Curva nivel normal*
- Ezponda / *Talud*
- Lursailaren kota / *Cota terreno*
- Eraikuntzaren kota / *Cota construcción*
- 570
- 584

Lurraren Azala / *Cubierta Terrestre*
- Zuhaitza / *Árbol*
- Zuhaixtia / *Arbolado*
- Belaki laborea / *Cultivo herbáceo*
- Labore egurkanik / *Cultivo leñoso*
- Sastrakadia / *Matorral*
- Belardia / *Prado*
- Mintegi baratzea / *Huerta vivero*
- Lorategia / *Jardín*

Eraikinak, Herriak eta Eraikuntzak / *Edificios, Poblaciones y Construcciones*

ERAIKINAK / *EDIFICACIONES*
- Eraikina / *Edificio*
- Elizaermita / *Iglesia ermita*
- Industria-nabea / *Nave industrial*
- Eraikuntza arina / *Construcción ligera*
- Arkupe ataria / *Pasche soportal*
- Ezkutuko arkupe ataria / *Pasche soportal oculto*
- Gailur / *Cumbrera*
- Banatzailea / *Partición*

BESTE ERAIKUNTZAK / *OTRAS CONSTRUCCIONES*
- Fabrikako obra / Jolasak / *Obra fábrica / Juegos*
- Zubia / *Puente*
- Tunela / *Tunel*
- Hidrokarburo biltegia / *Depósito hidrocarburos*

ZOLADURAK / *PAVIMENTOS*
- Zabalgunea / *Explanada*
- Kirola / *Deporte*
- Arapaila / *Rampa*
- Espaloiko zintarria / *Bordillo acera*
- Plataforma / *Plataforma*
- Itaitoa / *Ladrillo*

ITXITURAK / *CERRAMIENTOS*
- Heskaia / *Seto*
- Harresia Paneta Horma / *Muro pared tapia*
- Alanbre hesia / *Alambrada*
- Hesia / *Valla*
- Ixitura alea / *Puerta cierre*

BESTE BATZUK / *OTROS*
- Areka / *Cuneta*
- Ertz-emetena / *Caz*

ERREGISTROAK / *REGISTROS*
- Ur / elektriko erregistroa / *Registro de agua / eléctrico*
- Telefono / trafiko erregistroa / *Registro teléfono / tráfico*
- Zuntz optiko / gas erregistroa / *Registro fibra óptica / gas*
- Zehaztugabeko / beste erregai batzuen erregistroa / *Registro indeterminado / otros combustibles*
- Estolda / Hustubideko estolda / *Alcantarilla / Alcantarilla sumidero*
- Ur-hartunea / Hidrantea / *Boca de riego / Hidrante*
- Aireztapen-sarata / Hustubidea / *Rejilla de ventilación / Sumidero*

HIRI-ALTZARIAK ETA EKIPAMENDUA / *MOBILIARIO Y EQUIPAMIENTO URBANO*
- Bankua / *Banco*
- Buzter babes / *Quitamiedo*
- Kareila baranda / *Pretil Barandilla*
- Bizikletentzako aparkalekua / Barbakoa / *Aparcadero bici / Barbacoa*
- Oztopo-zubiria / Zuhaitz-babesa / *Bolardo / Alcorque*
- Postontzia / Telefono-kabina / *Buzón / Cabina telefónica*
- Tximinia / upelteg edo eraikinarena / *Chimenea / de bodega o edificio*
- Gasolina-hornigailua / Edukiontzia / *Surtidor de gasolina / Contenedor*
- Kale arga / Kale argi anizkoitza / *Farola / Farola multiple*
- Kale argi asokia / Mugeri generikoa / *Farola adosada / Mogón genérico*
- Lore-eska / Monumentua / *Jardinera / Monumento*
- Informazio-panela / Paperontzi / *Panel informativo / Papelera*
- Tranbia zubiria / Parkimetroa / *Poste de tranvía / Parquímetro*
- Semaforoa / Trafiko-seinalea / *Semáforo / Señal de tráfico*
- Jolasak / *Juegos*

Zerbitzuak eta Instalazioak / *Servicios e Instalaciones*
- Uraren eroandidea / *Conducción agua*
- Hondakin-uren eroandidea / *Conducción residualea*
- Komunikazioen linea / *Tendido de comunicaciones*
- Linea elektrikoa / *Tendido eléctrico*
- Aerosorgailua / *Aerogenerador*
- Antena / *Antena*
- Hondar arkeologikoak / *Restos arqueológicos*
- Dorre zutabe linea / Elektrizitate-transformatorea / *Torre columna tendido / Transformador eléctrico*
- Elektrizitate / gas / telefono zutabea / *Poste de electricidad / gas / teléfono*

Arabako Foru Aldundia
Diputación Foral de Álava

GeoAraba
Hemen eskuragarri: https://geo.araba.eus/
Disponible en https://geo.araba.eus/

CC BY

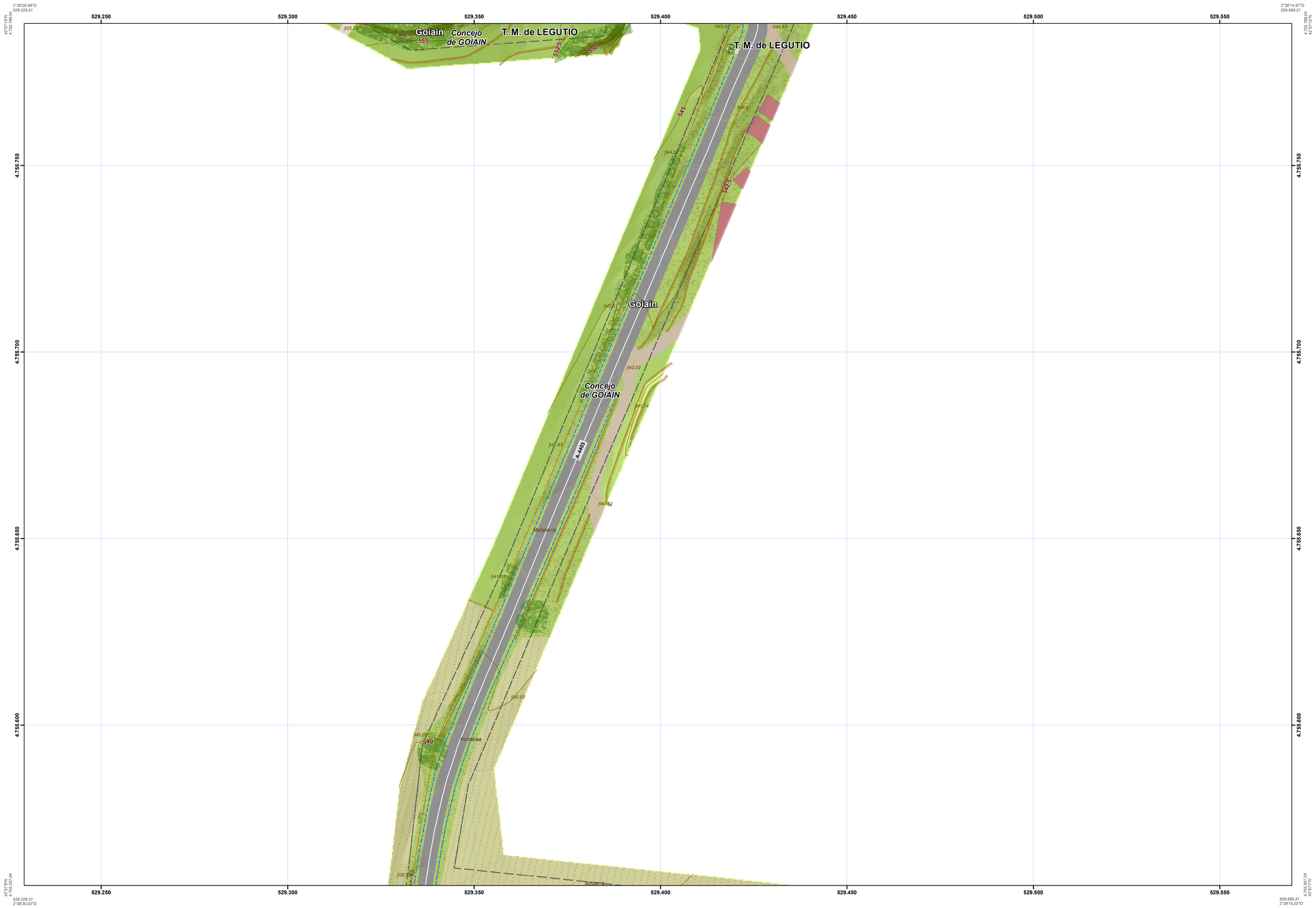

GOIAIN

1:500
1732-503

ORRIEN ESKEMA
ESQUEMA DE HOJAS 1:500

1731-502	1732-502	1733-502
1731-503	1732-503	1733-503
1731-504	1732-504	1733-504

ORRIEN ESKEMA
ESQUEMA DE HOJAS 1:5.000

173-49 174-49
173-50 174-50 175-50
173-51 174-51 175-51
173-52 174-52 175-52

INFORMAZIO KARTOGRAFIKOA
INFORMACIÓN CARTOGRÁFICA

Erreferentzia sistema *Sistema de referencia*	**ETRS 89** *ETRS 89*
UTM proiekzioa *Proyección UTM*	**HUSO 30 Iparraldea** *HUSO 30 Zona Norte*
Altitudearen jatorria *Origen de altitud*	**Itsasoaren batez besteko maila Alacanten** *Nivel medio del mar en Alicante*
Eskala faktorea *Factor de Escala*	**0,999611**
Sestra-kurben distantziakidetasuna *Equidistancia de las curvas de nivel*	**0,5 metro** *0,5 metros*
Hegaldi Fotogrametrikoa *Vuelo Fotogramétrico*	**2021-ko Abuztua** *Agosto - 2021*
Restituzio fotogrametrikoa *Restitución Fotogramétrica*	**2023-ko Maiatza** *Mayo - 2023*
Eguneratzea *Actualización*	**2023-ko Iraila** *Setiembre - 2023*

KARTOGRAFIAREN GAINBEGIRATZE TEKNIKOA
SUPERVISIÓN TÉCNICA DE LA CARTOGRAFÍA

Lurralde Antolamenduaren eta Hirigintzaren Zerbitzua
Servicio de Ordenación del Territorio y Urbanismo

Lurralde Informazioaren Atala
Sección de Información Territorial

AURKEZPEN ESKALA
ESCALA DE REPRESENTACIÓN 1:500

Udalerria: / ***Municipio:*** **Legutio**

Herrigunea: / ***Nucleo:*** **Goiain**

BTU 500

Arabako Lurralde Historikoaren Hiri Datubase Topografikoa
Base Topográfica Urbana del Territorio Histórico de Álava

Arabako Foru Aldundia
Diputación Foral de Álava

GeoAraba
Hemen eskuragarri: https://geo.araba.eus/
Disponible en https://geo.araba.eus/



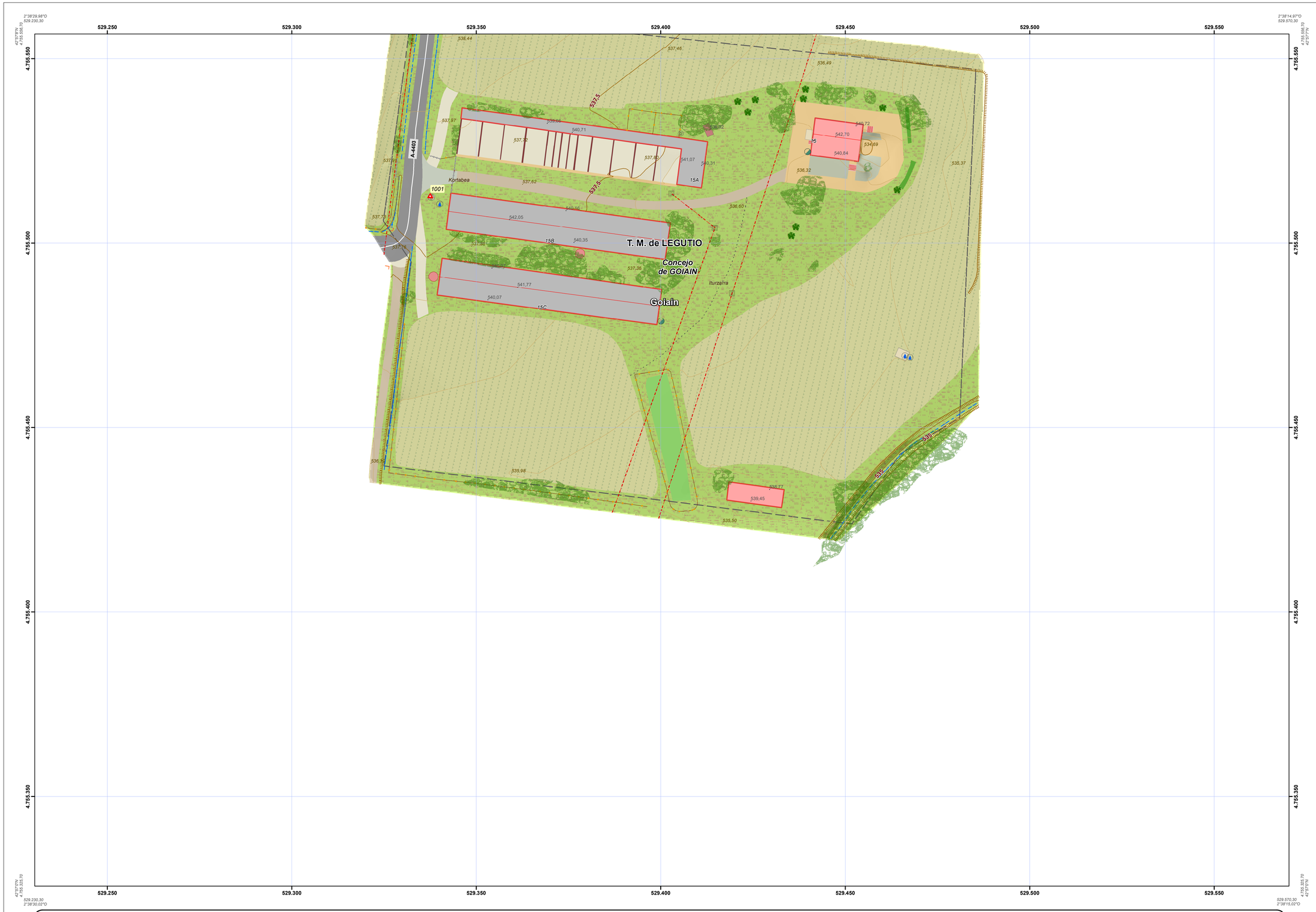

GOIAIN

1:500
1732-504

ORRIEN ESKEMA
ESQUEMA DE HOJAS 1:500

1731-503	1732-503	1733-503
1731-504	1732-504	1733-504
1731-505	1732-505	1733-505

ORRIEN ESKEMA
ESQUEMA DE HOJAS 1:5.000

173-50	174-50	175-50
173-51	174-51	175-51
173-52	174-52	175-52

INFORMAZIO KARTOGRAFIKOA
INFORMACIÓN CARTOGRÁFICA

Erreferentzia sistema *Sistema de referencia*	**ETRS 89** *ETRS 89*
UTM proiekzioa *Proyección UTM*	**HUSO 30 Iparraldea** *HUSO 30 Zona Norte*
Altitudearen jatorria *Origen de altitud*	**Itsasoaren batez besteko maila Alacanten** *Nivel medio del mar en Alicante*
Eskala faktorea *Factor de Escala*	**0,999611**
Sestra-kurben distantziakidetasuna *Equidistancia de las curvas de nivel*	**0,5 metro** *0,5 metros*
Hegaldi Fotogrametrikoa *Vuelo Fotogramétrico*	**2021-ko Abuztua** *Agosto - 2021*
Restituzio fotogrametrikoa *Restitución Fotogramétrica*	**2023-ko Maiatza** *Mayo - 2023*
Eguneratzea *Actualización*	**2023-ko Iraila** *Septiembre - 2023*

KARTOGRAFIAREN GAINBEGIRATZE TEKNIKOA
SUPERVISIÓN TÉCNICA DE LA CARTOGRAFÍA

Lurralde Antolamenduaren eta Hirigintzaren Zerbitzua
Servicio de Ordenación del Territorio y Urbanismo

Lurralde Informazioaren Atala
Sección de Información Territorial

AURKEZPEN ESKALA 1:500
ESCALA DE REPRESENTACIÓN

Udalerria: *Municipio:* **Legutio**

Herrigunea: *Nucleo:* **Goiain**

BTU 500

Arabako Lurralde Historikoaren Hiri Database Topografikoa
Base Topográfica Urbana del Territorio Histórico de Álava

Erreferentzia Puntuak
Puntos de Referencia

- Poligonala, euskarri-puntua — *Poligonal, punto apoyo*
- Puntu geodesikoa — *Punto geodésico*
- NAP sarea — *Red NAP*

Garraio Sareak
Redes de Transporte

- Errepideak — *Carretera*
- Errepidetako Km mugarria — *Hito km carretera*
- AP-1 A-1 Autopista / autobia — *Autopista / autovía*
- N-100 Lehentasunezko interesako sarea – Nazionala — *Red Interés Preferente – Nacional*
- A-100 Oinarrizko sarea — *Red Básica*
- A-2000 Eskualdeko sarea — *Red Comarcal*
- A-3000 Tokiko sarea — *Red Local*
- A-4000 Auzoko sarea — *Red Vecinal*
- Hiri-bidea — *Vía urbana*
- Bide zolatua — *Camino pavimentado*
- Zolatu gabeko bidea — *Camino sin pavimentar*
- Bidegorria — *Bicicarril*
- Abeltzaren bidea — *Vía pecuaria*
- Bidezidorra — *Senda*
- Trenbidea / Tranbia — *Ferrocarril / Tranvía*
- Trenbidetako Km mugarria — *Hito km ferrocarril*
- Desbideratzea — *Cambio de agujas*

Hidrografia
Hidrografía

- Ibaia/Erreka — *Río / Arroyo*
- Emetena — *Acequia*
- Akueduktua — *Acueducto*
- Amildegia — *Barranco*
- Ibarra — *Vaguada*
- Urmaela — *Estanque*
- Ubideak — *Canal*
- Igerilekua — *Piscina*
- Iturburua — *Fuente surgencia*
- Ur bilketa / putzua — *Captación / pozo*

Erliebea
Relieve

- 500 Sestra-kurba nagusia — *Curva nivel maestra*
- Sestra-kurba arrunta — *Curva nivel normal*
- Egonda — *Talud*
- 570 Lursailaren kota — *Cota terreno*
- 584 Eraikuntzaren kota — *Cota construcción*

Lurraren Azala
Cubierta Terrestre

- Zuhaitza — *Árbol*
- Zuhaixtia — *Arbolado*
- Belaski laborea — *Cultivo herbáceo*
- Labore egurkarik — *Cultivo leñoso*
- Sastrakadia — *Matorral*
- Belardia — *Prado*
- Mintegi baratzea — *Huerta / vivero*
- Lorategia — *Jardín*

Eraikinak, Herriak eta Eraikuntzak
Edificios, Poblaciones y Construcciones

ERAIKINAK / EDIFICACIONES
- Eraikina — *Edificio*
- Eliza ermita — *Iglesia ermita*
- Industria-nabea — *Nave industrial*
- Eraikuntza arina — *Construcción ligera*
- Arkupe ataria — *Porche soportal*
- Ezkutuko arkupe ataria — *Porche soportal oculto*
- Gailur — *Cumbrera*
- Banatzailea — *Partición*

BESTE ERAIKUNTZAK / OTRAS CONSTRUCCIONES
- Fabrikako obra / Jolasak — *Obra fábrica / Juegos*
- Zubia — *Puente*
- Tunela — *Túnel*
- Hidrokarburo biltegia — *Depósito hidrocarburos*

ZOLADURAK / PAVIMENTOS
- Zabalgunea — *Explanada*
- Kirola — *Deporte*
- Arapaila — *Rampa*
- Espaloiko zintarria — *Bordillo acera*
- Plataforma — *Plataforma*
- Itaitoa — *Ladrillo*

ITXITURAK / CERRAMIENTOS
- Heskaia — *Seto*
- Harresia Paneta Horma — *Muro pared tapia*
- Alanbre hesia — *Alambrada*
- Hesia — *Valla*
- Ixkura alea — *Puerta cierre*

BESTE BATZUK / OTROS
- Areka — *Cuneta*
- Ertz-emetena — *Caz*

ERREGISTROAK / REGISTROS
- Ur / elektriko erregistroa — *Registro de agua / eléctrico*
- Telefono / trafiko erregistroa — *Registro teléfono / tráfico*
- Zuntz optiko / gas erregistroa — *Registro fibra óptica / gas*
- Zehaztugabeko / beste erregai batzuen erregistroa — *Registro indeterminado / otros combustibles*
- Estolda / Hustubideko estolda — *Alcantarilla / Alcantarilla sumidero*
- Ur-hartunea / Hidrantea — *Boca de riego / Hidrante*
- Aireztapen-saretia / Hustubidea — *Rejilla de ventilación / Sumidero*

HIRI-ALTZARIAK ETA EKIPAMENDUA / MOBILIARIO Y EQUIPAMIENTO URBANO
- Bankua — *Banco*
- Bazter babes — *Quitamiedo*
- Kareila baranda — *Pretil Barandilla*
- Bizikletentzako aparkalekua / Barbakoa — *Aparcadero bici / Barbacoa*
- Oztopo-zutoina / Zubaitz-borlaca — *Bolardo / Alcorque*
- Postontzia / Telefono-kabina — *Buzón / Cabina telefónica*
- Tximinia / upelteg edo eraikinarena — *Chimenea / de bodega o edificio*
- Gasolina-hornigailua / Edukiontzia — *Surtidor de gasolina / Contenedor*
- Kale arga / Kale argi anizkoitza — *Farola / Farola multiple*
- Kale argi askoka / Mugeri generikoa — *Farola adosada / Mogin generico*
- Lore-eska / Monumentua — *Jardinera / Monumento*
- Informazio-panela / Paperontzi — *Panel informativo / Papelera*
- Tranbia zutoina / Parkimetroa — *Poste de tranvía / Parquímetro*
- Semaforoa / Trafiko-seinalea — *Semáforo / Señal de tráfico*
- Jolasak — *Juegos*

Zerbitzuak eta Instalazioak
Servicios e Instalaciones

- Uraren eroandidea — *Conducción agua*
- Hondakin-uren eroandidea — *Conducción residuales*
- Komunikazioen linea — *Tendido de comunicaciones*
- Linea elektrikoa — *Tendido eléctrico*
- Aerosorgailua — *Aerogenerador*
- Antena — *Antena*
- Hondar arkeologikoak — *Restos arqueológicos*
- Dorre zutabe linea / Elektritzitate-transformatorea — *Torre columna tendido / Transformador eléctrico*
- Elektritzate / gas / telefono zutoina — *Poste de electricidad / gas / teléfono*

Arabako Foru Aldundia
Diputación Foral de Álava

GeoAraba
Hemen eskuragarri: https://geo.araba.eus/
Disponible en https://geo.araba.eus/

CC BY