0138A(2208) 1728-639



SIGNOS CONVENCIONALES

RIO - ARROYO
CANAL
ACEQUIA
LAGO EMBALSE
DIQUE - PRESA
ESCALERA
BORDILLO ACERA
LINEAS NO CODIF.
PASO PEATONAL SUBT.
PASO PEATONAL AÉREO
HITO - MOJON
ARBOL AISLADO
ALCORQUE
ZONA ARBOLADA
ZONA VERDE
HUERTA - VIVERO
INVERNADERO
CORTAFUEGOS
CURVA NIVEL MAESTRA
C. DEPRESION MAESTRA
CURVA NIVEL
CURVA DEPRESION
520 PUNTO ACOTADO
TALUD DESMONTE
CANTERA - MINA
SALINAS
CUEVA
PUENTE
TUNEL
EJES VIALES
AUTOP. AUTOV. CARRET.
CAMINO
LIMITE HOJAS
HITOS AUTON. PROVIN. MUNIC.
LIMITE AUTONOMIA
LIMITE PROVINCIA
LIMITE MUNICIPIO
LIMITE ANEJO
EDIFICACION
MEDIANERA
DIVISION ALTURAS
RUINAS
COBERTIZO
RESTOS ARQUEOLOGICOS
PORCHE - SOPORTAL
CUMBRERA
BALCON-TERRAZA (EN VUELO)
CHIMENEA-BODEGA
MURO PARED
TAPIA
VALLA
ALAMBRADA
SETO
LINEAS JUEGOS Y DEPORTES
SENDA
TORRE - COLUMNA - TRANSFORMADOR
PASO A NIVEL - PASO SUPERIOR
V.GEODESICOS 1º - 2º - 3º - 4º - P.G.PRINCIPAL DE RODEO
P.APOYO - P.NADIRAL - P.POLIGONAL INTERIOR
NAP - NIV PUNTO NIVELACION
ANDEN
GUITARREOS
CARRIL BICICLETA
CONDUCCION
DEPOSITO
REGISTRO GAS
CONDUCCION
DEPOSITO
REGISTRO COMBUSTIBLE
REGISTRO INDETERMINADO
ANTENA EMISORA
ANTENA REPETIDORA
LINEA TELEFONICA
LINEA TELEGRAFICA
POSTE TELEF / TELEG.
REGISTRO TELEFONO
ARQUETA FIBRA OPTICA
INF. GAS Y FIBRA OPTICA
FAROLA FACHADA
FAROLA
BALIZA - SEÑAL TRAFICO
SEÑALIZACION HOR./VERT.
REGISTRO - SEMAFORO
HITO FAM.(GARRET. F.F.C.C.)
FERROCARRIL
AEROPUERTO
MUELLE - DIQUE
ROMPEOLAS
ARMARIO
LINEA ELECTRICA
POSTES - REGISTRO
CONDUCCION RESIDUALES
ALCANT. - IN.CANT-SUM. - SUM.
REJILLA / SUMIDERO (L)
RED. AGUA - MANANTIAL
POZO - FUENTE
CONDUCCION AGUA
BOCA RIEGO-BOCA INCENDIOS
MONUMENTO
POSTE - PANEL INFORMATIVO
PRETIL - BARANDILLA
SURTIDOR GASOLINA
REJILLA
BUZON
BANCO - PAPELERA
CABINA TELEFONO
JARDINERA
KIOSCO - BUS

Ingurumen eta Hirigintza Saila
Departamento de Medio Ambiente y Urbanismo
Hirigintza Zerbitzua
Servicio de Urbanismo
Arabako Foru Aldundia
Diputación Foral de Alava

INFORMACION CARTOGRAFICA

ETRS89

GRS 80
GEOCENTRICO ZONA 30
LONGITUDES REFERIDAS AL MERIDIANO DE GREENWICH
RED GEODESICA NACIONAL
ALTITUDES REFERIDAS AL NIVEL DEL MAR EN ALICANTE
ETRS - TRANSVERSA MERCATOR 30
RESTITUCION DIGITAL

ED50

ELIPSOIDE INTERNACIONAL DE HAYFORD
DATUM POTSDAM HUSO 30 ZONA Y UTM
LONGITUDES REFERIDAS AL MERIDIANO DE GREENWICH
RED GEODESICA NACIONAL
ALTITUDES REFERIDAS AL NIVEL DEL MAR EN ALICANTE
SISTEMA DE REPRESENTACION U.T.M.

VUELO FOTOGRAMETRICO: FECHA:Febrero de 2013 EMPRESA: SPASA
APOYO CAMPO: FECHA:Abril de 2013 EMPRESA: EDEF, S.L.
RESTITUCION: FECHA: Junio de 2013 EMPRESA: EDEF, S.L.
ACTUALIZACION: FECHA: Junio de 2013 EMPRESA: EDEF, S.L.

SUPERVISION TECNICA DE LA CARTOGRAFIA
JEFATURA DE LA SECCION DE LA CARTOGRAFIA

USOS DEL SUELO

URBANISTICOS

S.U.	Urbano
S.U.S.	Urbanizable Sectorizado
S.U.N.S.	Urbanizable no Sectorizado
S.N.U.	No Urbanizable
P	Patio
S	Solar
J	Jardin
Vp	Verde Publico

AGRARIOS

S	Secano
R	Regadio
H	Huerta
Fr	Frutales
V	Viñedo
Ep	Erial Pastos
Tc	Terreno Cultivo
Pd	Prado
Ma	Monte Alto
Mb	Monte Bajo

INFORMACION TOPOGRAFICA

NOMBRE	X	Y	Z
P.a.1001	528038.973	4724156.204	673.878

GRAFICO DISTRIBUIDOR DE HOJAS 1:500

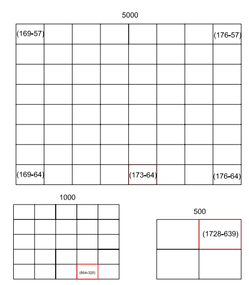

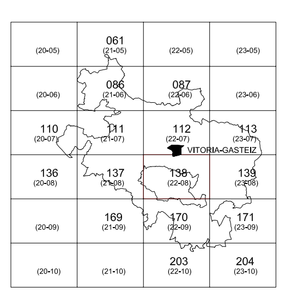

MUNICIPIO

FAIDO

ESCALA DE REPRESENTACION 1:500

ESCALA GRAFICA 0 5 10 15 20 25 30

EQUIDISTANCIA DE CURVAS ALTIMETRICAS 0.50 M.

FAIDO

HOJA Nº
0138A(2208)
1728-639