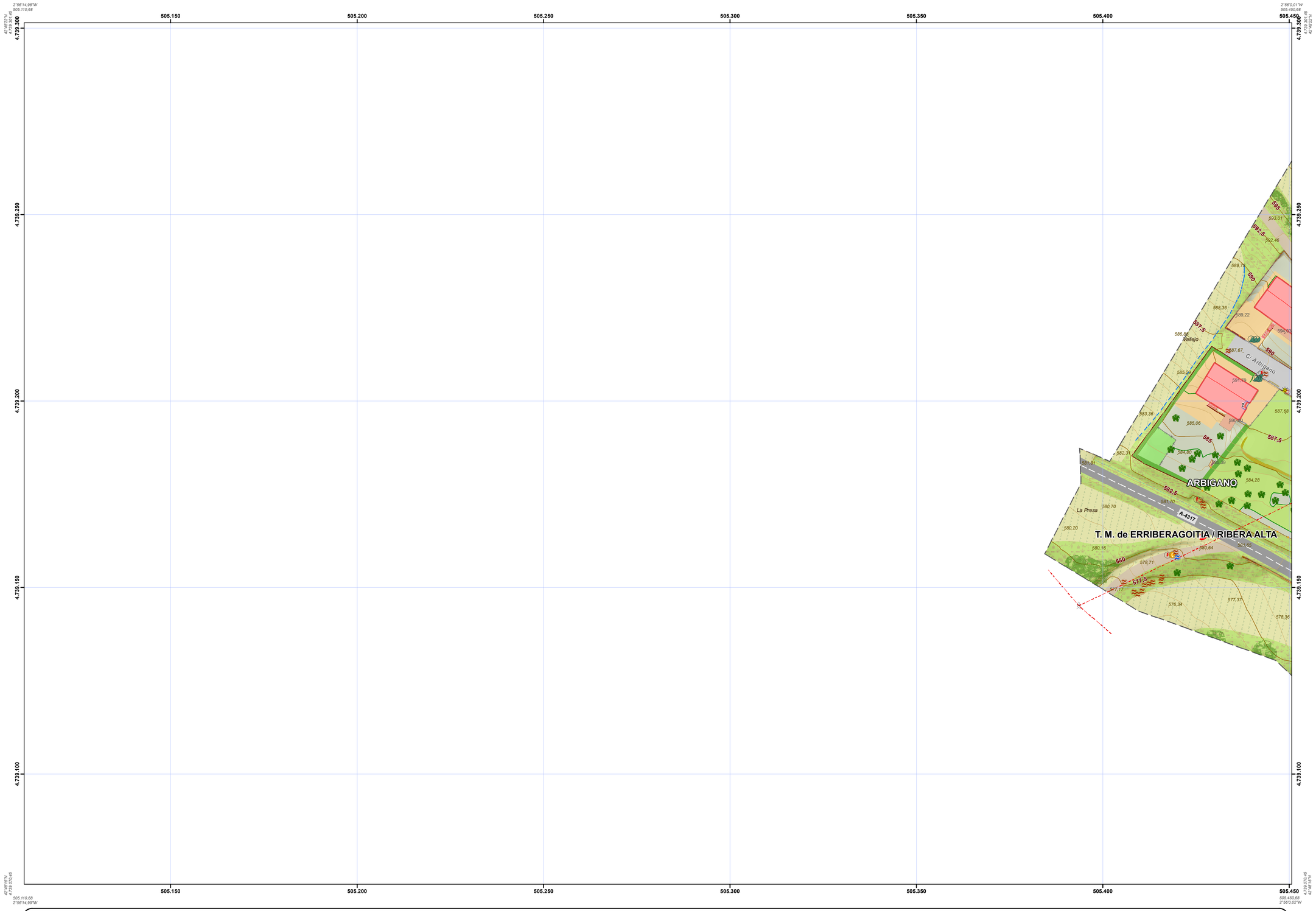

ARBÍGANO

1:500

1661-574

ORRIEN ESKEMA
ESQUEMA DE HOJAS 1:500

1660-573	1661-573	1662-573
1660-574	1661-574	1662-574
1660-575	1661-575	1662-575

ORRIEN ESKEMA
ESQUEMA DE HOJAS 1:5.000

166-57	167-57	168-57
166-58	167-58	168-58
166-59	167-59	168-59

INFORMAZIO KARTOGRAFIKOA
INFORMACIÓN CARTOGRÁFICA

Erreferentzia sistema *Sistema de referencia*	**ETRS 89** *ETRS 89*
UTM proiekzioa *Proyección UTM*	**HUSO 30 Iparraldea** *HUSO 30 Zona Norte*
Altitudearen jatorria *Origen de altitud*	**Itsasoaren batez besteko maila Alacanten** *Nivel medio del mar en Alicante*
Eskala faktorea *Factor de Escala*	**0.9996004**
Sestra-kurben distantziakidetasuna *Equidistancia de las curvas de nivel*	**0,5 metro** *0,5 metros*
Hegaldi Fotogrametrikoa *Vuelo Fotogramétrico*	**2022-ko Uztaila** *Julio - 2022*
Restituzio fotogrametrikoa *Restitución Fotogramétrica*	**2023-ko Ekaina** *Junio - 2023*
Eguneratzea *Actualización*	**2023-ko Iraila** *Septiembre - 2023*

KARTOGRAFIAREN GAINBEGIRATZE TEKNIKOA
SUPERVISIÓN TÉCNICA DE LA CARTOGRAFÍA

Lurralde Antolamenduaren eta Hirigintzaren Zerbitzua
Servicio de Ordenación del Territorio y Urbanismo

Lurralde Informazioaren Atala
Sección de Información Territorial

AURKEZPEN ESKALA
ESCALA DE REPRESENTACIÓN 1:500

Udalerria: / ***Municipio:*** **Erriberagoitia** / *Ribera Alta*

Herrigunea: / ***Núcleo:*** **Arbígano**

BTU 500

Arabako Lurralde Historikoaren Hiri Datubase Topografikoa
Base Topográfica Urbana del Territorio Histórico de Alava

Erreferentzia Puntuak / *Puntos de Referencia*

- Poligonala, euskarri-puntua / *Polígonal punto apoyo*
- Puntu geodesikoa / *Punto geodésico*
- NAP sarea / *Red NAP*

Garraio Sareak / *Redes de Transporte*

- Errepidea / *Carretera*
- Errepideko Km mugarria / *Hito km carretera*
- AP-1 A-1 Autopista / autobia / *Autopista / autovía*
- N-100 Lehertasunezko interseko sarea – Nazionala / *Red Interés Preferente – Nacional*
- A-100 Onartizko sarea / *Red Básica*
- A-2000 Eskualdeko sarea / *Red Comarcal*
- A-3000 Tokiko sarea / *Red Local*
- A-4000 Auzoko sarea / *Red Vecinal*
- Hiri-bidea / *Vía urbana*
- Bide zolatua / *Camino pavimentado*
- Zolatu gabeko bidea / *Camino sin pavimentar*
- Bidegorria / *Bicicarril*
- Abeltzoba / *Vía pecuaria*
- Bidezidorra / *Senda*
- Trenbidea / Tranbia / *Ferrocarril / Tranvía*
- Trenbideko Km mugarria / *Hito km ferrocarril*
- Desbideratzea / *Cambio de agujas*

Hidrografia / *Hidrografía*

- Ibaia/Erreka / *Río / Arroyo*
- Emetena / *Acequia*
- Akueduktua / *Acueducto*
- Amildegia / *Barranco*
- Ibarra / *Marjenada*
- Urmaela / *Embanque*
- Ubidea / *Canal*
- Igerileku / *Balsa*
- Iturburua / *Fuente surgencia*
- Ur bilketa / putzua / *Captación / pozo*

Erliebea / *Relieve*

- 500 Sestra-kurba nagusia / *Curva nivel maestra*
- Sestra-kurba arrunta / *Curva nivel normal*
- Esponda / *Talud*
- 570 Lursailaren kota / *Cota terreno*
- 584 Eraikuntzaren kota / *Cota construcción*

Lurraren Azala / *Cubierta Terrestre*

- Zuhaitza / *Árbol*
- Zuhaixka / *Arbolado*
- Belarki laborea / *Cultivo herbáceo*
- Labore egurkank / *Cultivo leñoso*
- Sastrakada / *Matorral*
- Belardia / *Prado*
- Mintegi baratzea / *Huerta vivero*
- Lorategia / *Jardín*

Eraikinak, Herriak eta Eraikuntzak / *Edificios, Poblaciones y Construcciones*

ERAIKINAK / EDIFICACIONES
- Eraikina / *Edificio*
- Eliza ermita / *Iglesia ermita*
- Industria-nabea / *Nave industrial*
- Eraikuntza arina / *Construcción ligera*
- Arkupe ataria / *Porche soportal*
- Eskutuko arkupe ataria / *Porche soportal oculto*
- Gaillur / *Cumbrera*
- Baratzalea / *Particlón*

BESTE ERAIKUNTZAK / OTRAS CONSTRUCCIONES
- Fabrikako obra / Jolasak / *Obra fábrica / Juegos*
- Zubia / *Puente*
- Tunela / *Túnel*
- Hidrokarburo biltegia / *Depósito hidrocarburos*

ZOLADURAK / PAVIMENTOS
- Zabalgunea / *Explanada*
- Kirola / *Deporte*
- Arrapala / *Rampa*
- Espalokio zintarria / *Bordillo acera*
- Plataforma / *Plataforma*
- Iltatoa / *Isleta*

ITXITURAK / CERRAMIENTOS
- Heskaia / *Seto*
- Harresia Paneta Horma / *Muro pared tapia*
- Alanbre hesia / *Alambrada*
- Hesia / *Valla*
- Ixkitura atea / *Puerta cierre*

BESTE BATZUK / OTROS
- Areka / *Cuneta*
- Ertz-ertetena / *Caz*

ERREGISTROAK / REGISTROS
- Ur / elektriko erregistroa / *Registro de agua / eléctrico*
- Telefono / trafiko erregistroa / *Registro teléfono / tráfico*
- Zuntz optiko / gas erregistroa / *Registro fibra óptica / gas*
- Zehaztugabeko / beste erregai batzuen erregistroa / *Registro indeterminado / otros combustibles*
- Estolda / Hustubideko estolda / *Alcantarilla / Alcantarilla sumidero*
- Ur-hartunea / Hidrantea / *Boca de riego / Hidrante*
- Airetzapen-sareta / Hustubideko / *Rejilla de ventilación / Sumidero*
- Euri-urak / Saneamendua erregistroa / *Registros de pluviales / Saneamiento*
- Argien erregistroa / *Registro de alumbrado*

HIRI-ALTZARIAK ETA EKIPAMENDUA / MOBILIARIO Y EQUIPAMIENTO URBANO
- Bankua / *Banco*
- Bazter babes / *Quitamiedo*
- Kanila baranda / *Pretil Barandilla*
- Bizikletentzako aparkalekua / Barbakoa / *Aparcabici bici / Barbacoa*
- Oztopo-zutoina / Zuhaitz-borloka / *Bolardo / Alcorque*
- Postontzia / Telefono-kabina / *Buzón / Cabina telefónica*
- Tximina / upelteg edo eraikinarena / *Chimenea / de bodega o edificio*
- Gasolina-hornigailua / Edukiontzia / *Surtidor de gasolina / Contenedor*
- Kale argia / Kale argi anizkoitza / *Farola / Farola multiple*
- Kale argi abokia / Mugarri generikoa / *Farola adosada / Mojón genérico*
- Lore-aska / Monumentua / *Jardinera / Monumento*
- Informazio-panela / Paperontzi / *Panel informativo / Papelera*
- Tranbia zutoina / Parkimetroa / *Poste de tranvía / Parquímetro*
- Semaforoa / Trafiko-seinalea / *Semáforo / Señal de tráfico*
- Jolasak / *Juegos*

Zerbitzuak eta Instalazioak / *Servicios e Instalaciones*

- Uraren eraginbidea / *Conducción agua*
- Hondakin-uren eraginbidea / *Conducción residuales*
- Komunikazioen linea / *Tendido de comunicaciones*
- Linea elektrikoa / *Tendido eléctrico*
- Aerosorgailua / *Aerogenerador*
- Antena / *Antena*
- Hondar arkeologikoak / *Resto arqueológico*
- Dorre zutabe linea / Elektrizitate-transformadorea / *Torre columna tendido / Transformador eléctrico*
- Elektrizitate / gas / telefono zutoina / *Poste de electricidad / gas / teléfono*

Arabako Foru Aldundia
Diputación Foral de Álava

GeoAraba
Hemen eskuragarri: https://geo.araba.eus/
Disponible en https://geo.araba.eus/

CC BY

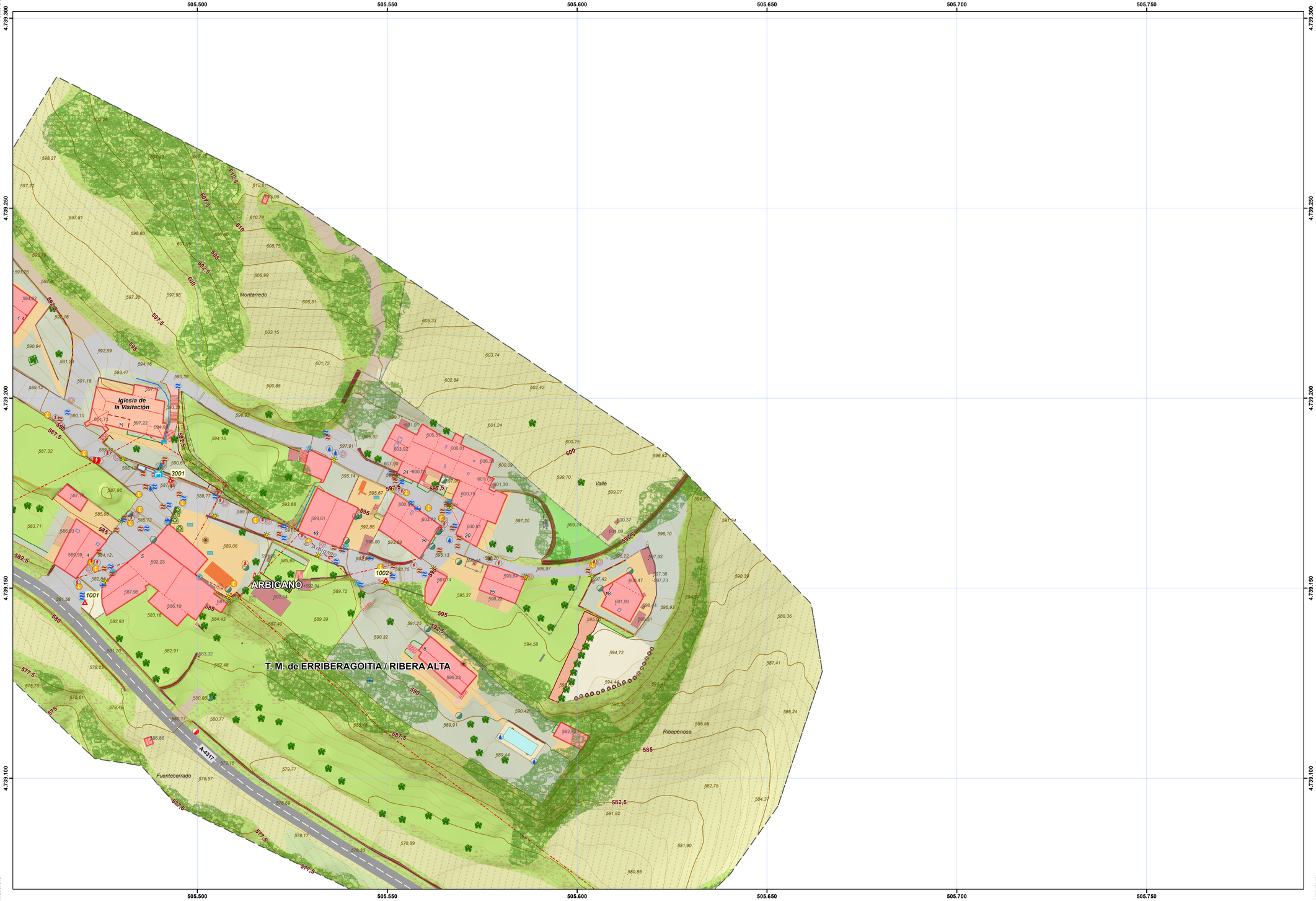
ARBÍGANO
1:500
1662-574
ORRIEN ESKEMA
ESQUEMA DE HOJAS 1:500
1661-573
1662-573
1663-573
1661-574
1662-574
1663-574
1661-575
1662-575
1663-575
ORRIEN ESKEMA
ESQUEMA DE HOJAS 1:5.000
166-57
167-57
168-57
166-58
167-58
168-58
166-59
167-59
168-59
INFORMAZIO KARTOGRAFIKOA
INFORMACIÓN CARTOGRÁFICA
Erreferentzia sistema
Sistema de referencia
ETRS 89
UTM proiekzioa
Proyección UTM
HUSO 30 Iparraldea
HUSO 30 Zona Norte
Altitudearen jatorria
Origen de altitud
Itsasoaren batez besteko maila Alacanten
Nivel medio del mar en Alicante
Eskala faktorea
Factor de Escala
0.9996004
Sestra-kurben distantziakidetasuna
Equidistancia de las curvas de nivel
0,5 metro
0,5 metros
Hegaldi Fotogrametrikoa
Vuelo Fotogramétrico
2022-ko Uztaila
Julio - 2022
Restituzio fotogrametrikoa
Restitución Fotogramétrica
2023-ko Ekaina
Junio - 2023
Eguneratzea
Actualización
2023-ko Iraila
Septiembre - 2023
KARTOGRAFIAREN GAINBEGIRATZE TEKNIKOA
SUPERVISIÓN TÉCNICA DE LA CARTOGRAFÍA
Lurralde Antolamenduaren eta Hirigintzaren Zerbitzua
Servicio de Ordenación del Territorio y Urbanismo
Lurralde Informazioaren Atala
Sección de Información Territorial
AURKEZPEN ESKALA
ESCALA DE REPRESENTACIÓN 1:500
Udalerria:
Municipio:
Erriberagoitia
Ribera Alta
Herrigunea:
Núcleo:
Arbígano
BTU 500
Arabako Lurralde Historikoaren Hiri Datubase Topografikoa
Base Topográfica Urbana del Territorio Histórico de Álava
Iglesia de la Visitación
ARBIGANO
T. M. de ERRIBERAGOITIA / RIBERA ALTA
Montarredo
Valle
Ribapenosa
Fuentecerrado
A-4317
505.500
505.550
505.600
505.650
505.700
505.750
4.739.300
4.739.250
4.739.200
4.739.150
4.739.100
Erreferentzia Puntuak
Puntos de Referencia
Poligonala, euskarri-puntua
Polígonal punto apoyo
Puntu geodesikoa
Punto geodésico
NAP sarea
Red NAP
Garraio Sareak
Redes de Transporte
Errepidea
Carretera
Errepidéko Km mugarria
Hito km carretera
AP-1 A-1 Autopista / autoiba
Autopista / autovía
N-100 Lehentasunezko interesekoa sarea – Nazionala
Red Interés Preferente – Nacional
A-100 Oinarizko sarea
Red Básica
A-2000 Eskualdéko sarea
Red Comarcal
A-3000 Tokiko sarea
Red Local
A-4000 Auzoko sarea
Red Vecinal
Hiri-bide
Vía urbana
Bide zolatua
Camino pavimentado
Zolatu gabeko bidea
Camino sin pavimentar
Bidegorria
Bicicarril
Abeslbide
Vía pecuaria
Bidecidorra
Senda
Trenbideak / Tranbia
Ferrocarril / Tranvía
Trenbidéko Km mugarria
Hito km ferrocarril
Desbideratzea
Cambio de agujas
Hidrografia
Hidrografía
Ibaia/Erreka
Río / Arroyo
Emetena
Acequia
Akueduktua
Acueducto
Amildegia
Barranco
Ibarra
Marjenal
Urmaela
Estanque
Ubidea
Canal
Igerileku
Piscina
Iturburua
Fuente surgencia
Ur biltegia / putzua
Captación / pozo
Erliebea
Relieve
570
584
Sestra-kurba nagusia
Curva nivel maestra
Sestra-kurba arrunta
Curva nivel normal
Ezponda
Talud
Lursailaren kota
Cota terreno
Eraikuntzaren kota
Cota construcción
Lurraren Azala
Cubierta Terrestre
Zuhaitza
Árbol
Zuhaixtia
Arbolado
Belaski laborea
Cultivo herbáceo
Labore egurkanik
Cultivo leñoso
Sastrakadia
Matorral
Belardia
Prado
Mintegi baratzea
Huerta vivero
Lorategia
Jardín
Eraikinak, Herriak eta Eraikuntzak
Edificios, Poblaciones y Construcciones
ERAIKINAK
EDIFICACIONES
Eraikina
Edificio
Eliza ermita
Iglesia ermita
Industri-nabea
Nave industrial
Eraikuntza arina
Construcción ligera
Arkupe ataria
Porche soportal
Ezkutuko arkupe ataria
Porche soportal oculto
Gailur
Cumbrera
Banatzailea
Partición
BESTE ERAIKUNTZAK
OTRAS CONSTRUCCIONES
Fabrikako obra / Jolasak
Obra fábrica / Juegos
Zubia
Puente
Tunela
Túnel
Hidrokarburo biltegia
Depósito hidrocarburos
ZOLADURAK
PAVIMENTOS
Zabalgunea
Explanada
Kirola
Deporte
Arapaila
Rampa
Espaloiko zintarria
Bordillo acera
Plataforma
Plataforma
Hatboa
Isla
ITXITURAK
CERRAMIENTOS
Heskaia
Seto
Herresia Paneta Horma
Muro pared tapia
Alambre hesia
Alambrada
Hesia
Valla
Ixilitura atea
Puerta cierre
BESTE BATZUK
OTROS
Areka
Cuneta
Etxe-ernetena
Caz
ERREGISTROAK
REGISTROS
Ur / elektriko erregistroa
Registro de agua / eléctrico
Telefono / trafiko erregistroa
Registro teléfono / tráfico
Zuntz optiko / gas erregistroa
Registro fibra óptica / gas
Zehaztugabeko / beste erregai batzuen erregistroa
Registro indeterminado / otros combustibles
Estolda / Hustubideko estolda
Alcantarilla / Alcantarilla sumidero
Ur-hartunea / Hidrantea
Boca de riego / Hidrante
Aireztapen-sarela / Hustubide
Rejilla de ventilación / Sumidero
Euri-urak / Saneamendua erregistroa
Registros de pluviales / Saneamiento
Argian erregistroa
Registro de alumbrado
HIRI-ALTZARIAK ETA EKIPAMENDUA
MOBILIARIO Y EQUIPAMIENTO URBANO
Bankua
Banco
Bazter babes
Quitamiedo
Kareila baranda
Pretil Barandilla
Bizikletentzako aparkalekua / Barbakoa
Aparcadero bici / Barbacoa
Oztopo-zutoina / Zuhaitz-burkoa
Bolardo / Alcorque
Postontzia / Telefono-kabina
Buzón / Cabina telefónica
Tximina / upelteg edo eraikinarena
Chimenea / de bodega o edificio
Gasolina-hornigailua / Edukiontzia
Surtidor de gasolina / Contenedor
Kale argia / Kale argi anizkoitza
Farola / Farola multiple
Kale argi atokia / Mugarri generikoa
Farola adosada / Mojón genérico
Lore-eska / Monumentua
Jardinera / Monumento
Informazio-panela / Paperontzi
Panel informativo / Papelera
Trantia zubiria / Parkimetroa
Poste de tranvía / Parquímetro
Semaforoa / Trafiko-seinalea
Semáforo / Señal de tráfico
Jolasak
Juegos
Zerbitzuak eta Instalazioak
Servicios e Instalaciones
Uraren erorarbidea
Conducción agua
Hondakin-uren erorarbidea
Conducción residuales
Komunikazioen linea
Tendido de comunicaciones
Linea elektrikoa
Tendido eléctrico
Aerosorgailua
Aerogenerador
Antena
Antena
Hondar arkeologikoak
Resto arqueológico
Dorre zubiko linea / Elektrizitate-transformadorea
Torre columna tendido / Transformador eléctrico
Elektrizitate / gas / telefono zutoina
Poste de electricidad / gas / teléfono
Arabako Foru Aldundia
Diputación Foral de Álava
GeoAraba
Hemen eskuragarri: https://geo.araba.eus/
Disponible en https://geo.araba.eus/
CC BY

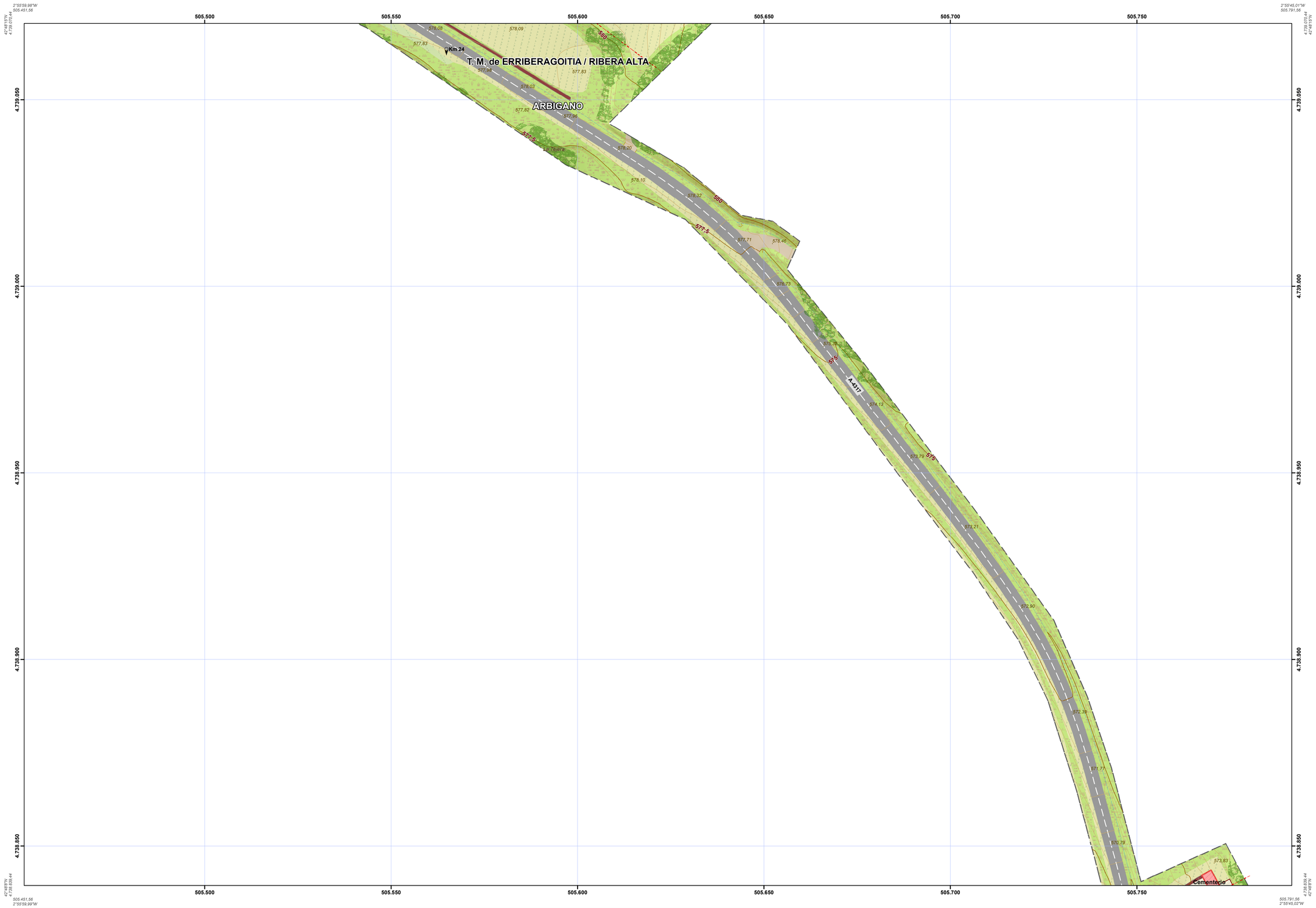

ARBÍGANO

1:500

1662-575

ORRIEN ESKEMA
ESQUEMA DE HOJAS 1:500

1661-574	1662-574	1663-574
1661-575	1662-575	1663-575
1661-576	1662-576	1663-576

ORRIEN ESKEMA
ESQUEMA DE HOJAS 1:5.000

166-57	167-57	168-57
166-58	167-58	168-58
166-59	167-59	168-59

INFORMAZIO KARTOGRAFIKOA
INFORMACION CARTOGRAFICA

Erreferentzia sistema *Sistema de referencia*	**ETRS 89** *ETRS 89*
UTM proiekzioa *Proyección UTM*	**HUSO 30 Iparraldea** *HUSO 30 Zona Norte*
Alitudearen jatorria *Origen de altitud*	**Itsasoaren batez besteko maila Alacanten** *Nivel medio del mar en Alicante*
Eskala faktorea *Factor de Escala*	**0.9996004**
Sestra-kurben distantziakidetasuna *Equidistancia de las curvas de nivel*	**0,5 metro** *0,5 metros*
Hegaldi Fotogrametrikoa *Vuelo Fotogramétrico*	**2022-ko Uztaila** *Julio - 2022*
Resitluzio fotogrametrikoa *Restitución Fotogramétrica*	**2023-ko Ekaina** *Junio - 2023*
Eguneratzea *Actualización*	**2023-ko Iraila** *Septiembre - 2023*

KARTOGRAFIAREN GAINBEGIRATZE TEKNIKOA
SUPERVISIÓN TÉCNICA DE LA CARTOGRAFÍA

Lurralde Antolamenduaren eta Hirigintzaren Zerbitzua
Servicio de Ordenación del Territorio y Urbanismo

Lurralde Informazioaren Atala
Sección de Información Territorial

AURKEZPEN ESKALA 1:500
ESCALA DE REPRESENTACIÓN

Udalerria: / ***Municipio:*** **Erriberagoitia** / *Ribera Alta*

Herrigunea: / ***Núcleo:*** **Arbígano**

BTU 500

Arabako Lurralde Historikoaren Hiri Datubase Topografikoa
Base Topográfica Urbana del Territorio Histórico de Álava

Erreferentzia Puntuak / *Puntos de Referencia*

- Poligonala, euskarri-puntua / *Polígonal punto apoyo*
- Puntu geodesikoa / *Punto geodésico*
- NAP sarea / *Red NAP*

Garraio Sareak / *Redes de Transporte*

- Errepidea / *Carretera*
- Errepideko Km mugarria / *Hito km carretera*
- AP-1 A-1 Autopista / autobia / *Autopista / autovía*
- N-100 Lehentasuneko interesezko sarea – Nazionala / *Red Interés Preferente – Nacional*
- A-100 Oinarrizko sarea / *Red Básica*
- A-2000 Eskualdeko sarea / *Red Comarcal*
- A-3000 Tokiko sarea / *Red Local*
- A-4000 Azziko sarea / *Red Vecinal*
- Hiri-bidea / *Vía urbana*
- Bide zoladuna / *Camino pavimentado*
- Zolatu gabeko bidea / *Camino sin pavimentar*
- Bidegorria / *Bicicarril*
- Abeltzaintza bidea / *Vía pecuaria*
- Bidezidorra / *Senda*
- Trenbidea / Tranbia / *Ferrocarril / Tranvía*
- Trenbideko Km mugarria / *Hito km ferrocarril*
- Desbideratzea / *Cambio de agujas*

Hidrografia / *Hidrografía*

- Ibaia/Erreka / *Río / Arroyo*
- Erreterea / *Acequia*
- Aluedukluak / *Acueducto*
- Amildegia / *Barranco*
- Ibarra / *Vaguada*
- Urmaela / *Estanque*
- Ubidea / *Canal*
- Igerileku / *Piscina*
- Iturburua / *Fuente surgencia*
- Ur bilketa / putzua / *Captación / pozo*

Erliebea / *Relieve*

- 500 Sestra-kurba nagusia / *Curva nivel maestra*
- Sestra-kurba arrunta / *Curva nivel normal*
- Esponda / *Talud*
- 570 Lursailaren kota / *Cota terreno*
- 584 Eraikuntzaren kota / *Cota construcción*

Lurraren Azala / *Cubierta Terrestre*

- Zuhaitza / *Árbol*
- Zuhaixtia / *Arbolado*
- Belarki laborea / *Cultivo herbáceo*
- Labore egurkarik / *Cultivo leñoso*
- Sastrakadia / *Matorral*
- Belardia / *Prado*
- Mintegi baratzea / *Huerta vivero*
- Lorategia / *Jardín*

Eraikinak, Herriak eta Eraikuntzak / *Edificios, Poblaciones y Construcciones*

ERAIKINAK / EDIFICACIONES
- Eraikina / *Edificio*
- Eliza ermita / *Iglesia ermita*
- Industria-nabea / *Nave industrial*
- Eraikuntza arina / *Construcción ligera*
- Arkupe ataria / *Porche soportal*
- Ezkutuko arkupe ataria / *Porche soportal oculto*
- Galtzar / *Cumbrera*
- Baratzalea / *Particlón*

BESTE ERAIKUNTZAK / OTRAS CONSTRUCCIONES
- Fabrikako obra / Jolasak / *Obra fábrica / Juegos*
- Zubia / *Puente*
- Tunela / *Túnel*
- Hidrokarburo biltegia / *Depósito hidrocarburos*

ZOLADURAK / PAVIMENTOS
- Zabalgunea / *Explanada*
- Kirola / *Deporte*
- Arapaila / *Rampa*
- Espaloiko zintarria / *Bordillo acera*
- Plataforma / *Plataforma*
- Itaboa / *Isleta*

ITXITURAK / CERRAMIENTOS
- Heskaia / *Seto*
- Harresia Paneta Horma / *Muro pared tapia*
- Alanbre hesia / *Alambrada*
- Hesia / *Valla*
- Ixkitura atea / *Puerta cierre*

BESTE BATZUK / OTROS
- Arreka / *Cunieta*
- Ertz-erreterea / *Caz*

ERREGISTROAK / REGISTROS
- Ur / elektriko erregistroa / *Registro de agua / eléctrico*
- Telefono / trafiko erregistroa / *Registro teléfono / tráfico*
- Zuntz optiko / gas erregistroa / *Registro fibra óptica / gas*
- Zehatzugabeko / beste energiak batzuen erregistroa / *Registro indeterminado / otros combustibles*
- Estolda / Hustubideko estolda / *Alcantarilla / Alcantarilla sumidero*
- Ur-hartunea / Hidrantea / *Boca de riego / Hidrante*
- Airezkapen-sarreta / Hustubidea / *Rejilla de ventilación / Sumidero*
- Euri-urak / Saneamendua erregistroa / *Registros de pluviales / Saneamiento*
- Argiren erregistroa / *Registro de alumbrado*

HIRI-ALTZARIAK ETA EKIPAMENDUA / MOBILIARIO Y EQUIPAMIENTO URBANO
- Banku / *Banco*
- Bazter babes / *Quitamiedo*
- Kareila baranda / *Pretil Barandilla*
- Bizikletarako aparkalekua / Barbakoa / *Aparcadero bici / Barbacoa*
- Oztopo-zutoina / Zuhaitz-borkoa / *Bolardo / Alcorque*
- Postontzia / Telefono-kabina / *Buzón / Cabina telefónica*
- Terminia / upelteg edo eraikinarena / *Chimenea / de bodega o edificio*
- Gasolina-hornigaluka / Edukiontzia / *Surtidor de gasolina / Contenedor*
- Kale argia / Kale argi anizkoitza / *Farola / Farola múltiple*
- Kale argi atsikia / Mugarri generikoa / *Farola adosada / Mogón genérico*
- Lore-aska / Monumentua / *Jardinera / Monumento*
- Informazio-panela / Papersontzi / *Panel informativo / Papelera*
- Tranbia zutoina / Parkimetroa / *Poste de tranvía / Parquímetro*
- Semaforoa / Trafiko-seinalea / *Semáforo / Señal de tráfico*
- Jolasak / *Juegos*

Zerbitzuak eta Instalazioak / *Servicios e Instalaciones*

- Uraren eraanbidea / *Conducción agua*
- Hondakin-uren eraanbidea / *Conducción residuales*
- Komunikazioen linea / *Tendido de comunicaciones*
- Linea elektrikoa / *Tendido eléctrico*
- Aerosorgailua / *Aerogenerador*
- Antena / *Antena*
- Hondar arkeologikoak / *Restos arqueológicos*
- Dorre zutabe linea / Elektrizitate-transformadorea / *Torre columna tendido / Transformador eléctrico*
- Elektrizitate / gas / telefono zutoina / *Poste de electricidad / gas / teléfono*

Arabako Foru Aldundia
Diputación Foral de Álava

GeoAraba
Hemen eskuragarri: https://geo.araba.eus/
Disponible en https://geo.araba.eus/

CC BY

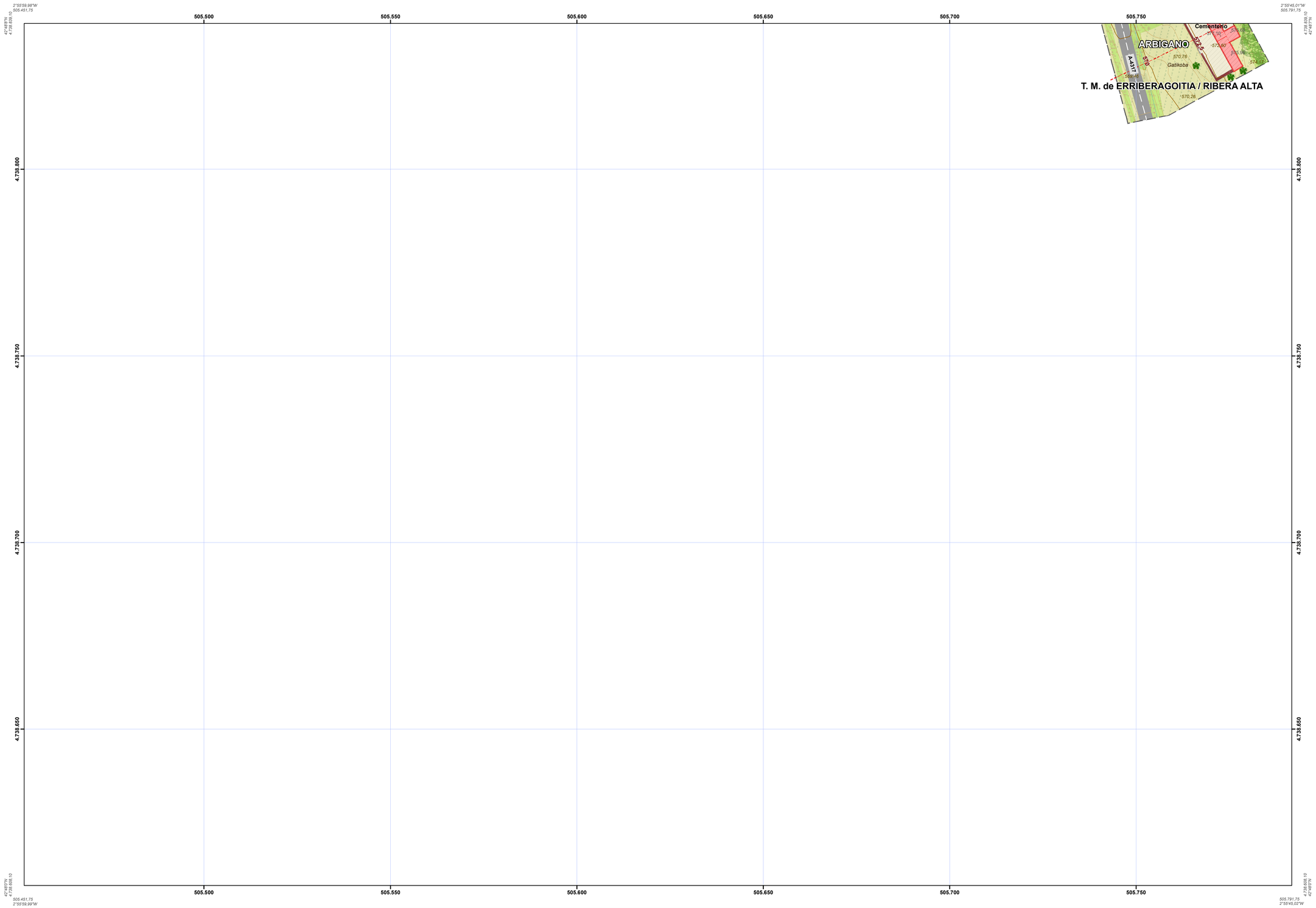

ARBÍGANO

1:500

1662-576

ORRIEN ESKEMA / *ESQUEMA DE HOJAS* 1:500

1661-575	1662-575	1663-575
1661-576	1662-576	1663-576
1661-577	1662-577	1663-577

ORRIEN ESKEMA / *ESQUEMA DE HOJAS* 1:5.000

166-57	167-57	168-57
166-58	167-58	168-58
166-59	167-59	168-59

INFORMAZIO KARTOGRAFIKOA
INFORMACIÓN CARTOGRÁFICA

Erreferentzia sistema *Sistema de referencia*	**ETRS 89** *ETRS 89*
UTM proiekzioa *Proyección UTM*	**HUSO 30 Iparraldea** *HUSO 30 Zona Norte*
Altitudearen jatorria *Origen de altitud*	**Itsasoaren batez besteko maila Alacanten** *Nivel medio del mar en Alicante*
Eskala faktorea *Factor de Escala*	**0.9996004**
Sestra-kurben distantziakidetasuna *Equidistancia de las curvas de nivel*	**0,5 metro** *0,5 metros*

Hegaldi Fotogrametrikoa *Vuelo Fotogramétrico*	**2022-ko Uztaila** *Julio - 2022*
Restituzio fotogrametrikoa *Restitución Fotogramétrica*	**2023-ko Ekaina** *Junio - 2023*
Eguneratzea *Actualización*	**2023-ko Iraila** *Septiembre - 2023*

KARTOGRAFIAREN GAINBEGIRATZE TEKNIKOA
SUPERVISIÓN TÉCNICA DE LA CARTOGRAFÍA

Lurralde Antolamenduaren eta Hirigintzaren Zerbitzua
Servicio de Ordenación del Territorio y Urbanismo

Lurralde Informazioaren Atala
Sección de Información Territorial

AURKEZPEN ESKALA / *ESCALA DE REPRESENTACIÓN* 1:500

Udalerria: / ***Municipio:*** **Erribera gaitia** / *Ribera Alta*

Herrigunea: / ***Núcleo:*** **Arbigano**

BTU 500

Arabako Lurralde Historikoaren Hiri Datubase Topografikoa
Base Topográfica Urbana del Territorio Histórico de Álava

Erreferentzia Puntuak / *Puntos de Referencia*

- Poligonala, euskarri-puntua / *Polígonal punto apoyo*
- Puntu geodesikoa / *Punto geodésico*
- NAP sarea / *Red NAP*

Garraio Sareak / *Redes de Transporte*

- Errepidea / *Carretera*
- Errepideko Km mugarria / *Hito km carretera*
- AP-1 A-1 Autopista / autobia / *Autopista / autovía*
- N-100 Lehentasunezko interesezko sarea – Nazionala / *Red Interés Preferente – Nacional*
- A-100 Onartzko sarea / *Red Básica*
- A-2000 Eskualdeko sarea / *Red Comarcal*
- A-3000 Tokiko sarea / *Red Local*
- A-4000 Auzoko sarea / *Red Vecinal*
- Hiri-bidea / *Vía urbana*
- Bide zoladuna / *Camino pavimentado*
- Zolatu gabeko bidea / *Camino sin pavimentar*
- Bidegorria / *Bicicarril*
- Abeltzaintza bide / *Vía pecuaria*
- Bidezoborra / *Senda*
- Trenbidea / Tranbia / *Ferrocarril / Tranvía*
- Trenbideko Km mugarria / *Hito km ferrocarril*
- Desbideratzea / *Cambio de agujas*

Hidrografia / *Hidrografía*

- Ibaia/Erreka / *Río / Arroyo*
- Ertetera / *Acequia*
- Alubidoktua / *Acueducto*
- Amildegia / *Barranco*
- Ibarra / *Vaguada*
- Urmaela / *Estanque*
- Ubidea / *Canal*
- Igerileku / *Piscina*
- Iturburua / *Fuente surgencia*
- Ur bilketa / putzua / *Captación / pozo*

Erliebea / *Relieve*

- 500 Sestra-kurba nagusia / *Curva nivel maestra*
- Sestra-kurba arruntа / *Curva nivel normal*
- Esponda / *Talud*
- Lursailaren kota / *Cota terreno*
- Eraikuntzaren kota / *Cota construcción*
- .570
- .584

Lurraren Azala / *Cubierta Terrestre*

- Zuhaitza / *Árbol*
- Zuhaixtia / *Arbolado*
- Belarki loborea / *Cultivo herbáceo*
- Labore egukaria / *Cultivo leñoso*
- Sastrakada / *Matorral*
- Belardia / *Prado*
- Mintegi baratzea / *Huerta vivero*
- Loratategia / *Jardín*

Eraikinak, Herriak eta Eraikuntzak / *Edificios, Poblaciones y Construcciones*

ERAIKINAK / EDIFICACIONES
- Eraikina / *Edificio*
- Eliza ermita / *Iglesia ermita*
- Industria-nabea / *Nave industrial*
- Eraikuntza arina / *Construcción ligera*
- Arkupe ataria / *Porche soportal*
- Eskutuko arkupe ataria / *Porche soportal oculto*
- Gailur / *Cumbrera*
- Banatzailea / *Partición*

BESTE ERAIKUNTZAK / OTRAS CONSTRUCCIONES
- Fabrikako zbra / Jolasak / *Obra fábrica / Juegos*
- Zubia / *Puente*
- Tunela / *Túnel*
- Hidrokarburo biltegia / *Depósito hidrocarburos*

ZOLADURAK / PAVIMENTOS
- Zabalgunea / *Explanada*
- Kirola / *Deporte*
- Arapaila / *Rampa*
- Espaloiko zintarria / *Bordillo acera*
- Plataforma / *Plataforma*
- Illabeka / *Isleta*

ITXITURAK / CERRAMIENTOS
- Heskaia / *Seto*
- Harresia Pareta Horma / *Muro pared tapia*
- Alanbre hesia / *Alambrada*
- Hesia / *Valla*
- Ixkitura atea / *Puerta cierre*

BESTE BATZUK / OTROS
- Araka / *Cuneta*
- Ertz-ertetera / *Caz*

ERREGISTROAK / REGISTROS
- Ur / elektriko erregistroa / *Registro de agua / eléctrico*
- Telefono / trafiko erregistroa / *Registro teléfono / tráfico*
- Zuntz optiko / gas erregistroa / *Registro fibra óptica / gas*
- Zohatzubideko / beste erregai batzuen erregistroa / *Registro indeterminado / otros combustibles*
- Estolda / Hustubideko estolda / *Alcantarilla / Alcantarilla sumidero*
- Ur-harguneа / Hidrantea / *Boca de riego / Hidrante*
- Aireztapen-sarata / Hustubidea / *Rejilla de ventilación / Sumidero*
- Euri-urak / Saneamenduko erregistroa / *Registros de pluviales / Saneamiento*
- Argien erregistroa / *Registro de alumbrado*

HIRI-ALTZARIAK ETA EKIPAMENDUA / MOBILIARIO Y EQUIPAMIENTO URBANO
- Bankua / *Banco*
- Bazter babes / *Quitamiedo*
- Kareila baranda / *Pretil Barandilla*
- Bizikletarzako aparkalekua / Barbakoa / *Aparcadero bici / Barbacoa*
- Oztopo-zutoina / Zuhaitz-borloka / *Bolardo / Alcorque*
- Postontzia / Telefono-kabina / *Buzón / Cabina telefónica*
- Tximinia / upelteg edo eraikinarana / *Chimenea / de bodega o edificio*
- Gasolina-hornigailua / Edukiontzia / *Surtidor de gasolina / Contenedor*
- Kale argia / Kale argi anizkoitza / *Farola / Farola múltiple*
- Kale argi atokia / Mugarri generikoa / *Farola aislada / Mojón genérico*
- Lore-eska / Monumentua / *Jardinera / Monumento*
- Informazio-panela / Paperontzi / *Panel informativo / Papelera*
- Tranbia zutoina / Parkimetroa / *Poste de tranvía / Parquímetro*
- Semaforoa / Trafiko-seinaleka / *Semáforo / Señal de tráfico*
- Jolasak / *Juegos*

Zerbitzuak eta Instalazioak / *Servicios e Instalaciones*

- Uraren eranbidea / *Conducción agua*
- Hondakin-uren eranbidea / *Conducción residuales*
- Komunikazioen linea / *Tendido de comunicaciones*
- Linea elektrikoa / *Tendido eléctrico*
- Aerosorgailua / *Aerogenerador*
- Antena / *Antena*
- Hondar arkeologikoak / *Restos arqueológicos*
- Dorre zutabe linea / Elektrizitate-transformadorea / *Torre columna tendido / Transformador eléctrico*
- Elektrizidate / gas / telefono zutoina / *Poste de electricidad / gas / teléfono*

Arabako Foru Aldundia
Diputación Foral de Álava

GeoAraba
Hemen eskuragarri: https://geo.araba.eus/
Disponible en https://geo.araba.eus/

CC BY