0137A(2108) 1624-573

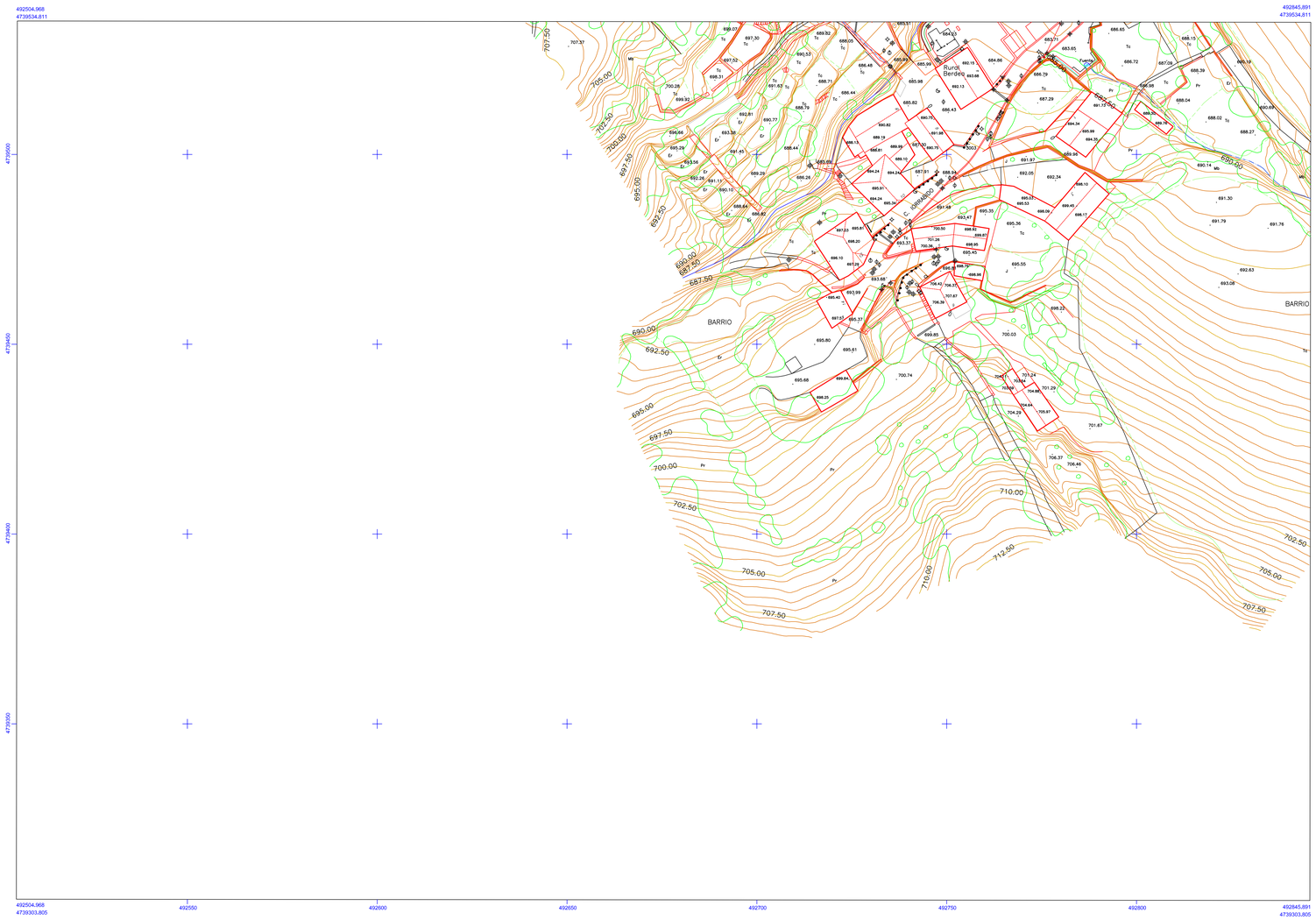

SIGNOS CONVENCIONALES

RIO - ARROYO
CANAL
ACEQUIA
LAGO EMBALSE
DIQUE - PRESA
ESCALERA
BORDILLO ACERA
LINEAS NO CODIF.
PASO PEATONAL SUBT.
PASO PEATONAL AEREO
HITO - MOJON
ARBOL AISLADO
ALCORQUE
ZONA ARBOLADA
ZONA VERDE
HUERTA - VIVERO
INVERNADERO
CORTAFUEGOS
CURVA NIVEL MAESTRA
C. DEPRESION MAESTRA
CURVA NIVEL
CURVA DEPRESION
520 PUNTO ACOTADO
TALUD DESMONTE
CANTERA - MINA
SALINAS
CUEVA
PUENTE
TUNEL
EJES VIALES
AUTOP., AUTOV., CARRET.
CAMINO
LIMITE HOJAS
HITOS AUTON. PROVIN. MUNIC.
LIMITE AUTONOMA
LIMITE PROVINCIA
LIMITE MUNICIPIO
LIMITE AREAS
EDIFICACION
MEGAREMA
DIVISION ALTURAS
RUINAS
COBERTIZO
RESTOS ARQUEOLOGICOS
PORCHE - SOPORTAL
CUMBRERA
BALCON-TERRAZA (EN VUELO)
CHIMENEA-BODEGA
MURO-PARED
TAPIA
VALLA
ALAMBRADA
SETO
LINEAS JUEGOS Y DEPORTES
SENDA
TORRE / COLUMNA - TRASFORMADOR
PASO A NIVEL - PASO SUPERIOR
V.DEODESICOS 1º, 2º, 3º, 4º - PILPRINCIPAL DE RODEO
P.APOYO - P.NADIRAL - P.POLIGONAL INTERIOR
NAP - NI PUNTOS NIVELACION
JARDIN
QUITAMIEDOS
CARRIL BICICLETA
CONDUCCION
DEPOSITO
REGISTRO GAS
CONDUCCION
DEPOSITO
REGISTRO COMBUSTIBLE
REGISTRO INDETERMINADO
ANTENA EMISORA
ANTENA REPETIDORA
LINEA TELEFONICA
LINEA TELEGRAFICA
POSTE TELEF./ TELEG.
REGISTRO TELEFONO
ARQUETA FIBRA OPTICA
INF. GAS Y FIBRA OPTICA
FAROLA FACHADA
FAROLA
BALIZA - SEÑAL TRAFICO
SEÑALIZACION HORIZONT.
REGISTRO - SEMAFORO
HITO KM.(CARRET., F.F.C.C.)
FERROCARRIL
AEROPUERTO
MUELLE - DIQUE
ROMPEOLAS
ARMARIO
LINEA ELECTRICA
POSTES - REGISTRO
CONDUCCION RESIDUALES
ALCANT. - ALCANT-HUM. - SUM.
REJILLA - SUMIDERO (L)
REG. HIDUA - MANANTIAL
POZO - FUENTE
CONDUCCION HIDUA
ROCA-REGIO-ROCA-PICOREIDEN
MONUMENTO
POSTE - PANEL INFORMATIVO
PRETIL - BARANDILLA
SURTIDOR GASOLINA
REJILLA
BUZON
BANCO - PAPELERA
CABINA TELEFONO
JARDINERA
KIOSCO - BUS

Arabako Foru Aldundia
Diputación Foral de Álava

Ingurumen eta Hiri-gintza Saila
Departamento de Medio Ambiente y Urbanismo
Hiri-gintza Zerbitzua
Servicio de Urbanismo

INFORMACION CARTOGRAFICA

ETRS89

GRS 80
GEOCENTRICO ZONA 30
LONGITUDES REFERIDAS AL MERIDIANO DE GREENWICH
RED GEODESICA NACIONAL
ALTITUDES REFERIDAS AL NIVEL DEL MAR EN ALICANTE
ETRS – TRANSVERSA MERCATOR 30
RESTITUCION DIGITAL

VUELO FOTOGRAMETRICO:	FECHA: Junio 2015 EMPRESA: Servicios Politécnicos Aéreos, S.A.
APOYO CAMPO:	FECHA: Octubre 2015 EMPRESA: Aerostudio Geoinformation Technologies S.Coop.
RESTITUCION:	FECHA: Octubre 2015 EMPRESA: Aerostudio Geoinformation Technologies S.Coop.
ACTUALIZACION:	FECHA: Octubre 2015 EMPRESA: Aerostudio Geoinformation Technologies S.Coop.

SUPERVISION TECNICA DE LA CARTOGRAFIA
JEFATURA DE LA SECCION DE INFORMACION TERRITORIAL

USOS DEL SUELO

URBANISTICOS

S.U.	Urbano
S.U.S.	Urbanizable Sectorizado
S.U.N.S.	Urbanizable no Sectorizado
S.N.U.	No Urbanizable
P	Patio
S	Solar
J	Jardin
Vp	Verde Público

AGRARIOS

S	Secano
R	Regadio
H	Huerta
Fr	Frutales
V	Viñedo
Ep	Erial Pastos
Tc	Temporal Cultivo
Pd	Prado
Ma	Monte Alto
Mb	Monte Bajo

INFORMACION TOPOGRAFICA

NOMBRE	X	Y	Z
1000	492636.377	4739856.091	669.762
1001	492799.854	4739555.244	687.386
1002	492711.963	4739554.255	691.723
1003	492620.856	4739723.839	670.973
3000	492704.020	4739764.081	685.379
3001	492713.709	4739704.375	692.937
3002	492772.464	4739651.821	699.576
3003	492755.299	4739592.642	687.788
3004	492726.289	4739596.376	679.363
3005	492683.137	4739679.243	680.902

GRAFICO DISTRIBUIDOR DE HOJAS 1:500

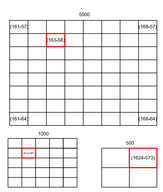

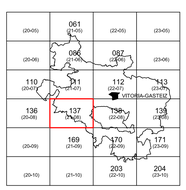

MUNICIPIO

VALDEGOVIA

ESCALA DE REPRESENTACION 1:500

ESCALA GRAFICA 0 5 10 15 20 25 30

EQUIDISTANCIA DE CURVAS ALTIMETRICAS 0.50 M.

BARRIO

HOJA Nº
0137A (2108)
1624-573