0111C(2107) 1611-531

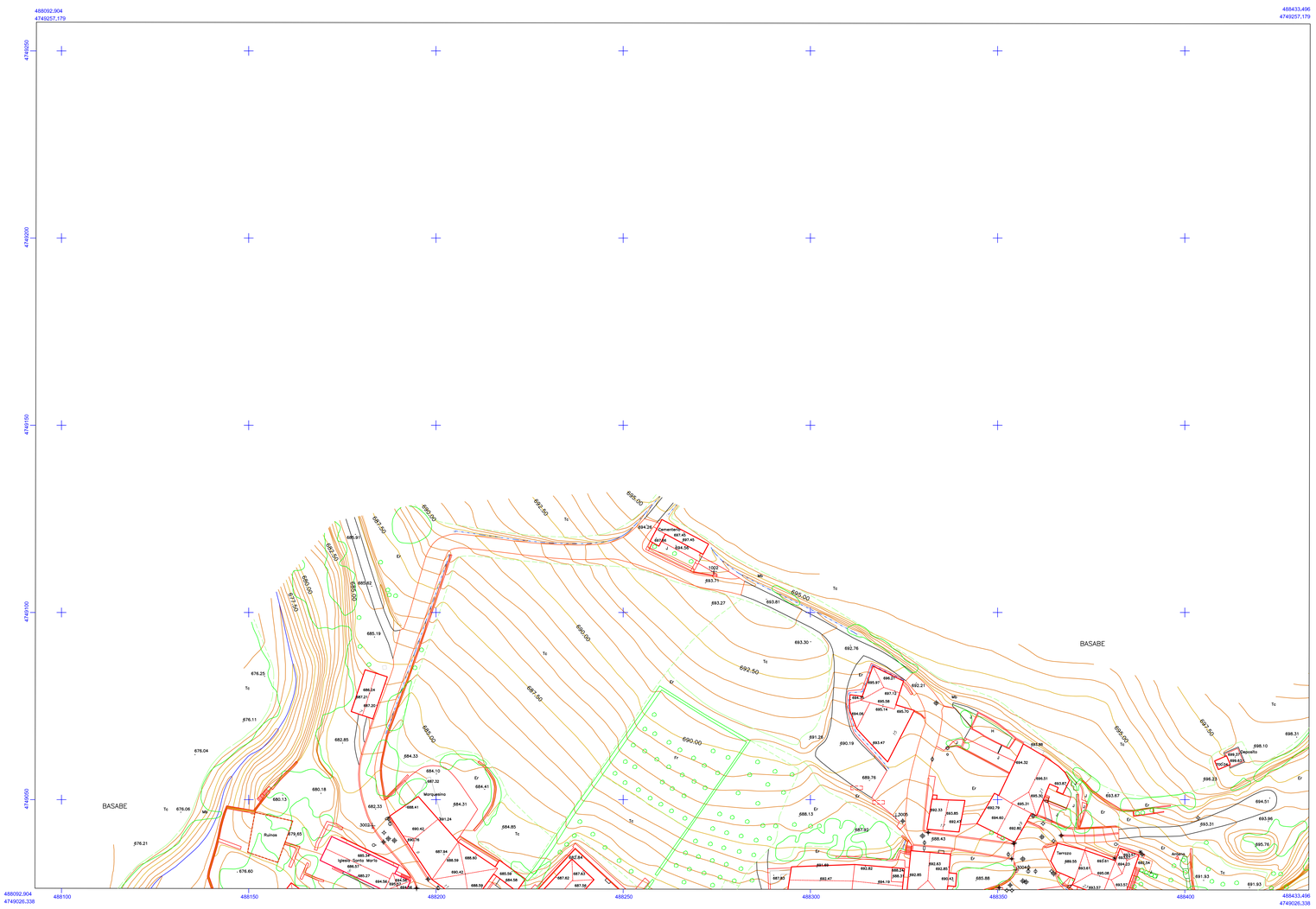

SIGNOS CONVENCIONALES

- RIO - ARROYO
- CANAL
- ACEQUIA
- LAGO EMBALSE
- DIQUE - PRESA
- ESCALERA
- BORDILLO ACERA
- LINEAS NO CODIF.
- PASO PEATONAL SUBT.
- PASO PEATONAL AEREO
- HITO - MOJON
- ARBOL AISLADO
- ALCORQUE
- ZONA ARBOLADA
- ZONA VERDE
- HUERTA - VIVERO
- INVERNADERO
- CORTAFUEGOS
- CURVA NIVEL MAESTRA
- C. DEPRESION MAESTRA
- CURVA NIVEL
- CURVA DEPRESION
- 520 PUNTO ACOTADO
- TALUD DESMONTE
- CANTERA - MINA
- SALINAS
- CUEVA
- PUENTE
- TUNEL
- EJES VALLES
- AUTOP., AUTOV., CARRET.
- CAMINO
- LIMITE HOJAS
- HITOS AUTON. PROVIN. MUNIC.
- LIMITE AUTONOMIA
- LIMITE PROVINCIA
- LIMITE MUNICIPIO
- LIMITE AREAS
- EDIFICACION
- MEGAREA
- DIVISION ALTURAS
- RUINAS
- COBERTIZO
- RESTOS ARQUEOLOGICOS
- PORCHE - SOPORTAL
- CUMBRERA
- BALCON TERRAZA (EN VUELO)
- CHIMENEA-BODEGA
- MURO PARED
- TAPIA
- VALLA
- ALAMBRADA
- SETO
- LINEAS JUEGOS Y DEPORTES
- SENDA
- TORRE / COLUMNA - TRANSFORMADOR
- PASO A NIVEL - PASO SUPERIOR
- V.GEODESICOS: P - 2ª - 3ª - 4ª - POLIPRINCIPAL DE RODEO
- P.APOYO - P.NADIRAL - P.POLIGONAL INTERIOR
- NAP - NIV - PUNTO NIVELACIÓN
- JARDIN
- QUITAMIEDOS
- CARRIL BICICLETA
- CONDUCCION
- DEPOSITO
- REGISTRO GAS
- CONDUCCION
- DEPOSITO
- REGISTRO COMBUSTIBLE
- REGISTRO AGETERMINADO
- ANTENA EMISORA
- ANTENA REPETIDORA
- LINEA TELEFONICA
- LINEA TELEGRAFICA
- POSTE TELEF./ TELEG.
- REGISTRO TELEFONO
- ARQUETA FIBRA OPTICA
- INF. GAS Y FIBRA OPTICA
- FAROLA FACHADA
- FAROLA
- BALIZA / SEÑAL TRAFICO
- SEÑALIZACION HORIZONT.
- REGISTRO - SEMAFORO
- HITO KM.(CARRET., F.F.C.C.)
- FERROCARRIL
- AEROPUERTO
- MUELLE - DIQUE
- POMPEOLAS
- ARMARIO
- LINEA ELECTRICA
- POSTES - REGISTRO
- CONDUCCION RESIDUALES
- ALCANT. - ALCANT-HUM. - SUM.
- REJILLA - SUMIDERO S.U.
- REG. HIDJA - MANANTIAL
- POZO - FUENTE
- CONDUCCION HIDJA
- ROCA RESIDUAL/ACCIDENTE
- MONUMENTO
- POSTE - PAB.AFORAM/ENV.
- PRETIL - BARANDILLA
- SURTIDOR GASOLINA
- REJILLA
- BUZON
- BANCO - PAPELERA
- CABINA TELEFONO
- JARDINERA
- KIOSCO - BUS

Arabako Foru Aldundia
Diputación Foral de Álava

Ingurumen eta Hirigintza Saila

Departamento de Medio Ambiente y Urbanismo

Hirigintza Zerbitzua
Servicio de Urbanismo

INFORMACION CARTOGRAFICA

ETRS89

GRS 80
GEOCENTRICO ZONA 30
LONGITUDES REFERIDAS AL MERIDIANO DE GREENWICH
RED GEODESICA NACIONAL
ALTITUDES REFERIDAS AL NIVEL DEL MAR EN ALICANTE
ETRS – TRANSVERSA MERCATOR 30
RESTITUCION DIGITAL

VUELO FOTOGRAMETRICO:	FECHA: Junio 2015	EMPRESA: Servicios Politécnicos Aéreos, S.A.
APOYO CAMPO:	FECHA: Octubre 2015	EMPRESA: Aérestudio Geoinformation Technologies S.Coop.
RESTITUCION:	FECHA: Octubre 2015	EMPRESA: Aérestudio Geoinformation Technologies S.Coop.
ACTUALIZACION:	FECHA: Octubre 2015	EMPRESA: Aérestudio Geoinformation Technologies S.Coop.

SUPERVISION TECNICA DE LA CARTOGRAFIA
JEFATURA DE LA SECCION DE INFORMACION TERRITORIAL

USOS DEL SUELO

URBANISTICOS

S.U.	Urbano
S.U.S.	Urbanizable Sectorizado
S.U.N.S.	Urbanizable no Sectorizado
S.N.U.	No Urbanizable
P	Patio
S	Solar
J	Jardín
Vp	Verde Publico

AGRARIOS

S	Secano
R	Regadio
H	Huerta
Fr	Frutales
V	Viñedo
Ep	Erial Pastos
Tc	Tenaro Cultivo
Pd	Prado
Ma	Monte Alto
Mb	Monte Bajo

INFORMACION TOPOGRAFICA

NOMBRE	X	Y	Z
1000	488092.307	4748888.743	673.707
1001	488399.875	4749010.217	683.994
1002	488274.247	4749110.950	694.664
1003	488077.070	4749042.123	679.750
3000	488159.528	4748976.430	674.122
3001	488232.219	4748995.968	679.650
3002	488182.994	4749043.009	682.032
3003	488258.551	4748977.837	678.833
3004	488354.931	4749031.216	686.202
3005	488322.839	4749045.613	689.035

GRAFICO DISTRIBUIDOR DE HOJAS 1:500



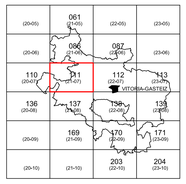

MUNICIPIO

VALDEGOVIA

ESCALA DE REPRESENTACION 1:500

ESCALA GRAFICA 0 5 10 15 20 25 50

EQUIDISTANCIA DE CURVAS ALTIMETRICAS 0.50 M.

BASABE

HOJA Nº

0111C (2107)

1611-531