0110D(2007) 1597-527

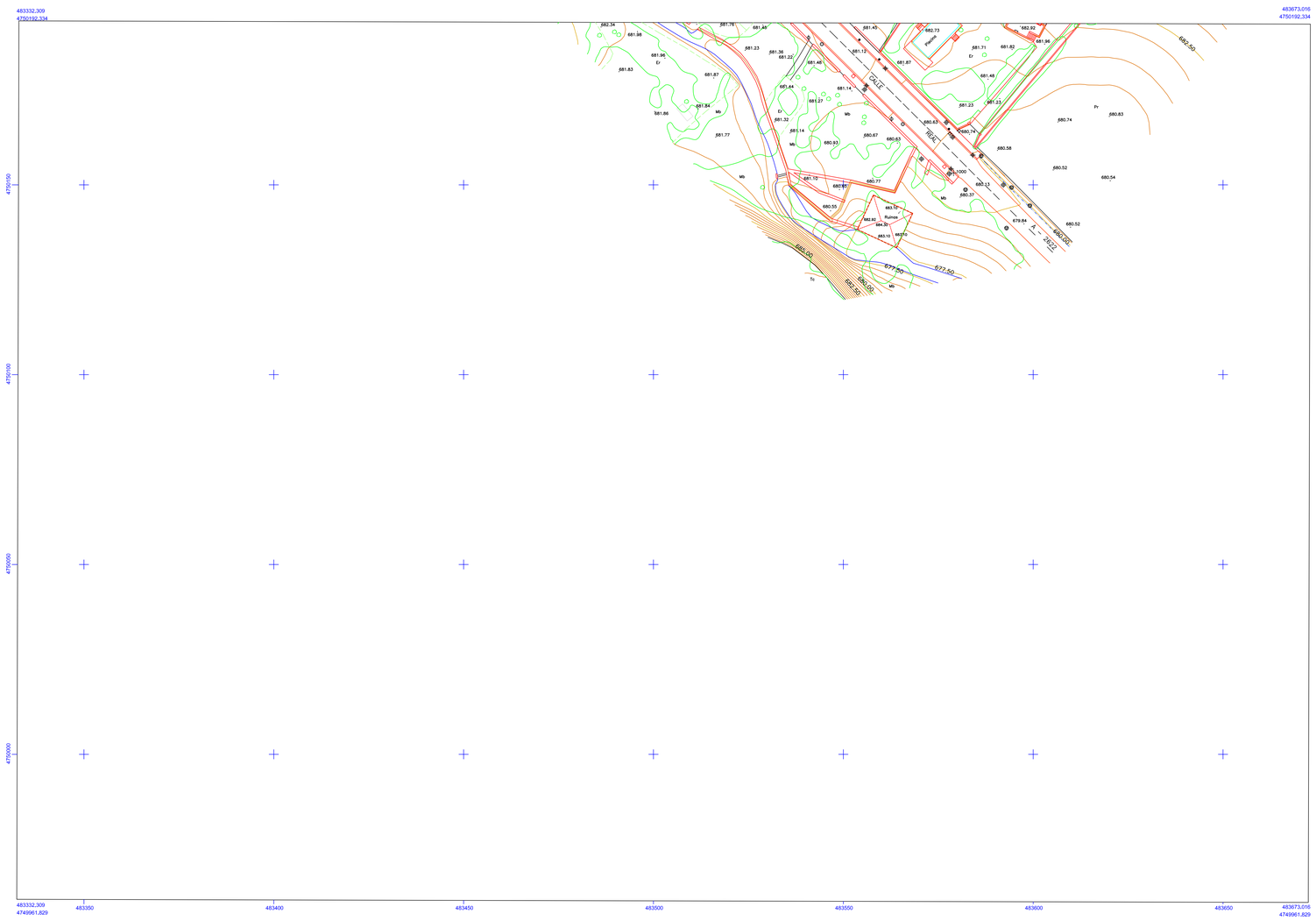

SIGNOS CONVENCIONALES

RIO - ARROYO
CANAL
ACEQUIA
LADO EMBALSE
DIQUE - PRESA
ESCALERA
BORDILLO ACERA
LINEAS NO CODIF.
PASO PEATONAL SUBT.
PASO PEATONAL AEREO
HITO - MOJON
ARBOL AISLADO
ALCORQUE
ZONA ARBOLADA
ZONA VERDE
HUERTA - VIVERO
INVERNADERO
CORTAFUEGOS
CURVA NIVEL MAESTRA
C. DEPRESION MAESTRA
CURVA NIVEL
CURVA DEPRESION
520 PUNTO ACOTADO
TALUD DESMONTE
CANTERA - MINA
SALINAS
CUEVA
PUENTE
TUNEL
EJES VALLES
AUTOP., AUTOV., CARRET.
CAMINO
LIMITE HOJAS
HITOS AUTON. PROVIN. MUNIC.
LIMITE AUTONOMIA
LIMITE PROVINCIA
LIMITE MUNICIPIO
LIMITE AREAS
EDIFICACION
MEDIANERA
DIVISION ALTURAS
RUINAS
COBERTIZO
RESTOS ARQUEOLOGICOS
PORCHE - SOPORTAL
CUMBRERA
BALCON-TERRAZA (EN VUELO)
CHIMENEA-BODEGA
MURO PARED
TAPIA
VALLA
ALAMBRADA
SETO
LINEAS JUEGOS Y DEPORTES
SENDA
TORRE / COLUMNA - TRANSFORMADOR
PASO A NIVEL - PASO SUPERIOR
V.GEODESICOS 1º - 2º - 3º - 4º - POLIPRINCIPAL DE RODEO
P.APOYO - P.UNIFORM. - P.POLIGONAL INTERIOR
NAP - NIV PUNTO NIVELACIÓN
JARDIN
QUITAMIEDOS
CARRIL BICICLETA
CONDUCCION
DEPOSITO
REGISTRO GAS
CONDUCCION
DEPOSITO
REGISTRO COMBUSTIBLE
REGISTRO INDETERMINADO
ANTENA EMISORA
ANTENA REPETIDORA
LINEA TELEFONICA
LINEA TELEGRAFICA
POSTE TELEF./ TELEG.
REGISTRO TELEFONO
ARQUETA FIBRA OPTICA
INF. GAS Y FIBRA OPTICA
FAROLA FACHADA
FAROLA
BALIZA / SEÑAL TRAFICO
SEÑALIZACION HORIZONT.
REGISTRO - SEMAFORO
HITO KILOCARRET. F.F.C.C.
FERROCARRIL
AEROPUERTO
MUELLE - DIQUE
POMPEOLAS
ARMARIO
LINEA ELECTRICA
POSTES - REGISTRO
CONDUCCION RESIDUALES
ALCANT. - ALCANT-HUM. - SUM.
REJILLA / SUMIDERO S.U.
REG. HIDR. - MANANTIAL
POZO - FUENTE
CONDUCCION HIDR.
BOCA RIEGO-BOCA INCENDIOS
MONUMENTO
POSTE - PANEL INFORMATIVO
PRETIL - BARANDILLA
SURTIDOR GASOLINA
REJILLA
BUZON
BANCO - PAPELERA
CABINA TELEFONO
JARDINERA
KIOSCO - BUS

Arabako Foru Aldundia
Diputación Foral de Álava

Ingurumen eta Hiri-gintza Saila
Departamento de Medio Ambiente y Urbanismo
Hiri-gintza Zerbitzua
Servicio de Urbanismo

INFORMACION CARTOGRAFICA

ETRS89

GRS 80
GEOCENTRICO ZONA 30
LONGITUDES REFERIDAS AL MERIDIANO DE GREENWICH
RED GEODESICA NACIONAL
ALTITUDES REFERIDAS AL NIVEL DEL MAR EN ALICANTE
ETRS – TRANSVERSA MERCATOR 30
RESTITUCION DIGITAL

VUELO FOTOGRAMETRICO: FECHA: Junio 2015
EMPRESA: Servicios Politécnicos Aéreos, S.A.
APOYO CAMPO: FECHA: Octubre 2015
EMPRESA: Airesteudo Geoinformation Technologies S.Coop.
RESTITUCION: FECHA: Octubre 2015
EMPRESA: Airesteudo Geoinformation Technologies S.Coop.
ACTUALIZACION: FECHA: Octubre 2015
EMPRESA: Airesteudo Geoinformation Technologies S.Coop.

SUPERVISION TECNICA DE LA CARTOGRAFIA
JEFATURA DE LA SECCION DE INFORMACION TERRITORIAL

USOS DEL SUELO

URBANISTICOS

S.U. Urbano
S.U.S. Urbanizable Sectorizado
S.U.N.S. Urbanizable no Sectorizado
S.N.U. No Urbanizable
P Patio
S Solar
J Jardín
Vp Verde Publico

AGRARIOS

S Secano
R Regadio
H Huerta
Fr Frutales
V Viñedo
Ep Erial Pastos
Tc Tenuno Cultivo
Pd Prado
Ma Monte Alto
Mb Monte Bajo

INFORMACION TOPOGRAFICA

NOMBRE	X	Y	Z
1000	483579.025	4750153.137	680.419
1001	483249.243	4750372.547	698.563
1002	483084.653	4750572.086	693.049
1003	483398.652	4750563.536	706.809
3000	483415.530	4750328.778	684.698
3001	483302.448	4750417.443	687.472
3002	483221.016	4750440.229	688.889
3003	483152.243	4750482.123	690.903
3004	483283.291	4750575.604	704.120
3006	483191.536	4750566.020	701.386
3007	483155.746	4750573.019	703.067
3008	483163.843	4750641.280	709.156
3009	483477.756	4750326.075	691.891
3010	483573.989	4750315.363	693.737
3011	483444.105	4750357.161	692.293

GRAFICO DISTRIBUIDOR DE HOJAS 1:500



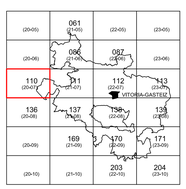

MUNICIPIO

VALDEGOVIA

ESCALA DE REPRESENTACION 1:500

ESCALA GRAFICA 0 5 10 15 20 25 50

EQUIDISTANCIA DE CURVAS ALTIMETRICAS 0.50 M.

BOVEDA

HOJA Nº
0110D (2007)
1597-527