0111C(2107) 1632-541

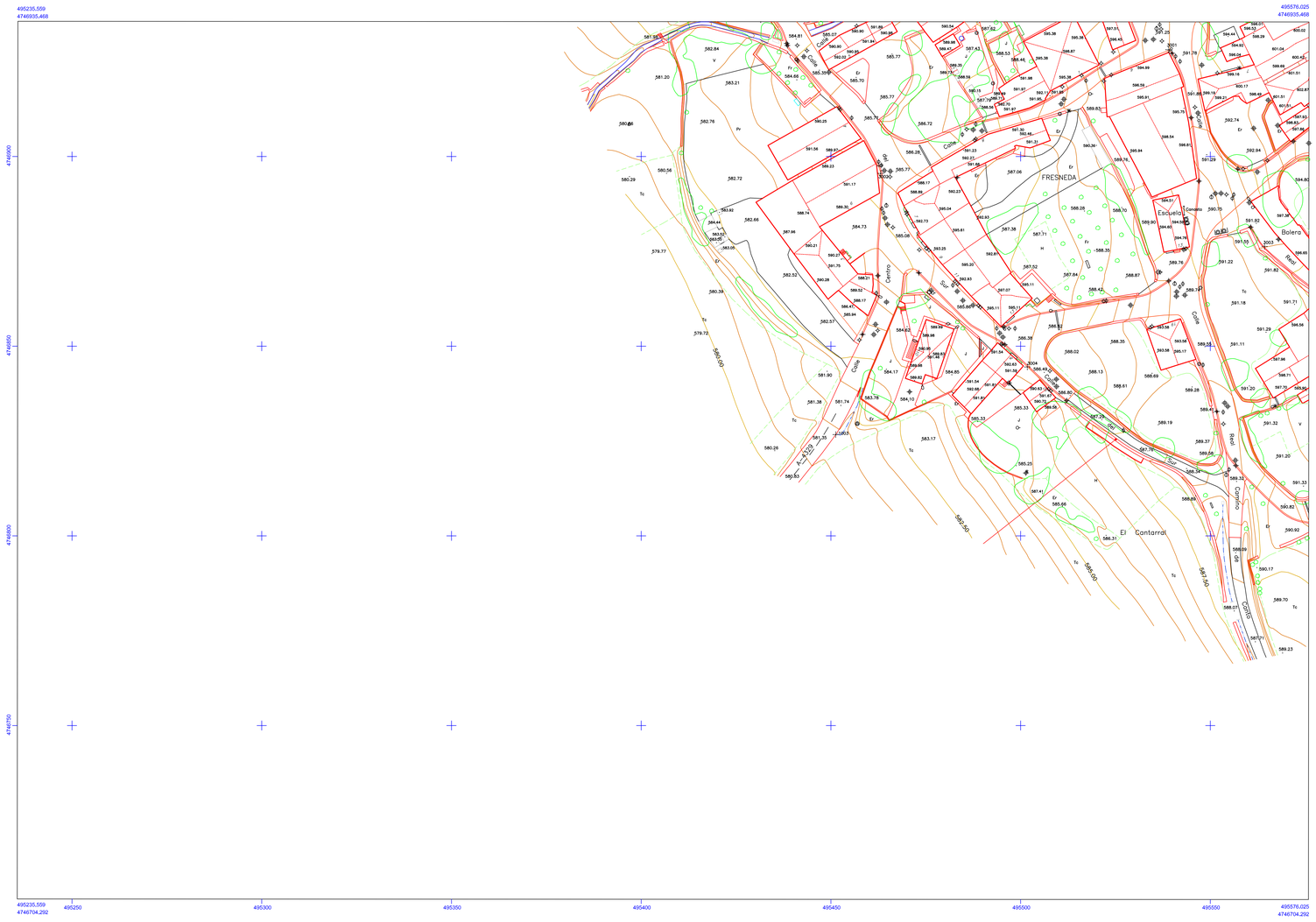

SIGNOS CONVENCIONALES

RIO - ARROYO
CANAL
ACEQUIA
LAGO EMBALSE
DIQUE - PRESA
ESCALERA
BORDILLO ACERA
LINEAS NO CODIF.
PASO PEATONAL SUBT.
PASO PEATONAL AEREO
HITO - MOJON
ARBOL AISLADO
ALCORQUE
ZONA ARBOLADA
ZONA VERDE
HUERTA - VIVERO
INVERNADERO
CORTAFUEGOS
CURVA NIVEL MAESTRA
C. DEPRESION MAESTRA
CURVA NIVEL
CURVA DEPRESION
520 PUNTO ACOTADO
TALLUD DESMONTE
CANTERA - MINA
SALINAS
CUEVA
PUENTE
TUNEL
EJES VALLES
AUTOP., AUTOV., CARRET.
CAMINO
LIMITE HOJAS
HITOS AUTON. PROVIN. MUNIC.
LIMITE AUTONOMIA
LIMITE PROVINCIA
LIMITE MUNICIPIO
LIMITE AREAS
EDIFICACION
MEDIANERA
DIVISION ALTURAS
RUINAS
COBERTIZO
RESTOS ARQUEOLOGICOS
PORCHE - SOPORTAL
CUMBRERA
BALCON TERRAZA (EN VUELO)
CHIMENEA-BODEGA
MURO PARED
TAPIA
VALLA
ALAMBRADA
SETO
LINEAS JUEGOS Y DEPORTES
SENDA
TORRE / COLUMNA - TRASFORMADOR
PASO A NIVEL - PASO SUPERIOR
V.GEODESICOS 1º, 2º, 3º, 4º - PILPRINCIPAL DE RODEO
P.APOYO - P.NADIRAL - P.POLIGONAL INTERIOR
NAP 510 PUNTOS NIVELACION
JARDIN
QUITAMIEDOS
CARRIL BICICLETA
CONDUCCION
DEPOSITO
REGISTRO GAS
CONDUCCION
DEPOSITO
REGISTRO COMBUSTIBLE
REGISTRO INDETERMINADO
ANTENA EMISORA
ANTENA REPETIDORA
LINEA TELEFONICA
LINEA TELEGRAFICA
POSTE TELEF./ TELEG.
REGISTRO TELEFONO
ARQUETA FIBRA OPTICA
INF. GAS Y FIBRA OPTICA
FAROLA FACHADA
FAROLA
BALIZA / SEÑAL TRAFICO
SEÑALIZACION HORIZONT.
REGISTRO - SEMAFORO
HITO KM.(CARRET., F.F.C.C.)
FERROCARRIL
AEROPUERTO
MUELLE - DIQUE
POMPEOLAS
ARMARIO
LINEA ELECTRICA
POSTES - REGISTRO
CONDUCCION RESIDUALES
ALCANT. - ALCANT.HUM. - SUM.
REJILLA / SUMIDERO S.U.
REG. HIDR. - MANANTIAL
POZO - FUENTE
CONDUCCION HIDR.
ROCA REGISTRO FACIDENDES
MONUMENTO
POSTE - PANEL INFORMATIVO
PRETIL - BARANDILLA
SURTIDOR GASOLINA
REJILLA
BUZON
BANCO - PAPELERA
CABINA TELEFONO
JARDINERA
KIOSCO - BUS

Arabako Foru Aldundia
Diputación Foral de Álava

Ingurumen eta Hirigintza Saila
Departamento de Medio Ambiente y Urbanismo
Hirigintza Zerbitzua
Servicio de Urbanismo

INFORMACION CARTOGRAFICA

ETRS89

GRS 80
GEOCENTRICO ZONA 30
LONGITUDES REFERIDAS AL MERIDIANO DE GREENWICH
RED GEODESICA NACIONAL
ALTITUDES REFERIDAS AL NIVEL DEL MAR EN ALICANTE
ETRS – TRANSVERSA MERCATOR 30
RESTITUCION DIGITAL

VUELO FOTOGRAMETRICO:	FECHA: Junio 2015	EMPRESA: Servicios Politécnicos Admos, S.A.
APOYO CAMPO:	FECHA: Octubre 2015	EMPRESA: Aerotuvdo Geoinformation Technologies S.Coop.
RESTITUCION:	FECHA: Octubre 2015	EMPRESA: Aerotuvdo Geoinformation Technologies S.Coop.
ACTUALIZACION:	FECHA: Octubre 2015	EMPRESA: Aerotuvdo Geoinformation Technologies S.Coop.

SUPERVISION TECNICA DE LA CARTOGRAFIA
JEFATURA DE LA SECCION DE INFORMACION TERRITORIAL

USOS DEL SUELO

URBANISTICOS

S.U.	Urbano
S.U.S.	Urbanizable Sectorizado
S.U.N.S.	Urbanizable no Sectorizado
S.N.U.	No Urbanizable
P	Patio
S	Solar
J	Jardin
Vp	Verde Publico

AGRARIOS

S	Secano
R	Regadio
H	Huerta
Fr	Frutales
V	Viñedo
Ep	Erial Pastos
Tc	Temeno Cultivo
Pd	Prado
Ma	Monte Alto
Mb	Monte Bajo

INFORMACION TOPOGRAFICA

NOMBRE	X	Y	Z
1000	495390.591	4746999.940	591.362
1001	495580.557	4746973.420	596.763
1002	495618.240	4746841.560	595.529
1003	495451.277	4746826.690	581.336
3000	495482.414	4747006.090	588.307
3001	495538.961	4746928.140	591.444
3002	495463.099	4746895.530	585.732
3003	495564.318	4746876.290	591.955
3004	495501.771	4746844.520	586.248

GRAFICO DISTRIBUIDOR DE HOJAS 1:500



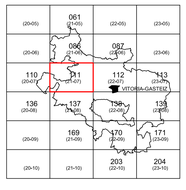

MUNICIPIO

VALDEGOVIA

ESCALA DE REPRESENTACION 1:500

ESCALA GRAFICA 0 5 10 15 20 25 30

EQUIDISTANCIA DE CURVAS ALTIMETRICAS 0.50 M.

FRESNEDA

HOJA Nº
0111C (2107)
1632-541