0110D(2007) 1600-523




## SIGNOS CONVENCIONALES

RIO-ARROYO
CANAL
ACEQUIA
LAGO EMBALSE
DIQUE-PRESA
ESCALERA
BORDILLO ACERA
LINEAS NO CODIF.
PASO PEATONAL SUBT.
PASO PEATONAL AEREO
HITO-MOJON
ARBOL AISLADO
ALCORQUE
ZONA ARBOLADA
ZONA VERDE
HUERTA-VIVERO
INVERNADERO
CORTAFUEGOS
CURVA NIVEL MAESTRA
C. DEPRESION MAESTRA
CURVA NIVEL
CURVA DEPRESION
520 PUNTO ACOTADO
TALUD DESMONTE
CARRETERA
SALINAS
CUEVA
FUENTE
TUNEL
EJES VIALES
AUTOP. AUTOV. CARRET.
CAMINO
LIMITE HOJAS
HITOS AUTOR. PROVIN. MUNIC.
LIMITE AUTONOMIA
LIMITE PROVINCIA
LIMITE MUNICIPIO
LIMITE AMEJO
EDIFICACION
MEGAMERIA
DIVISION ALTURAS
RUINAS
CEMENTERIO
RESTOS ARQUEOLOGICOS
PORCHE-SOPORTAL
CUMBRERA
BALCON-TERRAZA (EN VUELO)
CHIMENEA-MODESA
MURO PARED
TAPIA
VALLA
ALAMBRADA
SETO
LINEAS JUEGOS Y DEPORTES
SENDA
TORRE-COLUMNA-TRANSFORMADOR
PASO A NIVEL-PASO SUPERIOR
V.GEODESICOS 1º-2º-3º-4º-1PO.PRINCIPAL DE RODEO
P.APOYO-1ºP.MADRAL-1ºPOLIGONAL INTERIOR
NIVP M1 PUNTO NIVELACION
AMDER
QUITAMIEDOS
CARRIL BICICLETA
CONDUCCION
DEPOSITO
REGISTRO GAS
CONDUCCION
DEPOSITO
REGISTRO COMBUSTIBLE
REGISTRO INDETERMINADO
ANTENA EMISORA
ANTENA REPETIDORA
LINEA TELEFONICA
LINEA TELEGRAFICA
POSTE TELEF./TELEG.
REGISTRO TELEFONO
ARQUETA FIBRA OPTICA
INF. GAS Y FIBRA OPTICA
FAROLA FACHADA
FAROLA
BALIZA / SEÑAL TRAFICO
SEÑALIZACION HOR./VERT.
REGISTRO / SEMAFORO
HITO KILC.CARRET. F.F.C.C.
FERROCARRIL
AEROPUERTO
MUELLE-DIQUE
ROMPEOLAS
ARMARIO
LINEA ELECTRICA
POSTES-REGISTRO
CONDUCCION RESIDUALES
ALCANT.-ALCANTAR.-SUM.
REJILLA / SUMIDERO (L)
RED. AGUA-MANANTIAL
POZO-FUENTE
CONDUCCION AGUA
ROCA-RESIDUO-FACIDROS
MONUMENTO
POSTE-FAROL.INTERMIN.
PRETIL / BARANDILLA
SURTIDOR GASOLINA
REJILLA
BUZON
BANCO-PAPELERA
CABINA TELEFONO
JARDINERA
KIOSCO-BUS

Arabako Foru Aldundia
Diputación Foral de Álava

Ingurumen eta Hirigintza Saila
Departamento de Medio Ambiente y Urbanismo
Hirigintza Zerbitzua
Servicio de Urbanismo

## INFORMACION CARTOGRAFICA

### ETRS89

GRS 80
GEODESIFRICO ZONA 30
LONGITUDES REFERIDAS AL MERIDIANO DE GREENWICH
RED GEODESICA NACIONAL
ALTITUDES REFERIDAS AL NIVEL DEL MAR EN ALICANTE
ETRS - TRANSVERSA MERCATOR 30
RESTITUCION DIGITAL

| | | |
|---|---|---|
| VUELO FOTOGRAMETRICO: | FECHA: Junio 2015 | EMPRESA: Servicios Fototécnicos Aéreos, S.A. |
| APOYO CAMPO: | FECHA: Octubre 2015 | EMPRESA: Aleotsudo Geoinformation Technologies S.Coop. |
| RESTITUCION: | FECHA: Octubre 2015 | EMPRESA: Aleotsudo Geoinformation Technologies S.Coop. |
| ACTUALIZACION: | FECHA: Octubre 2015 | EMPRESA: Aleotsudo Geoinformation Technologies S.Coop. |

SUPERVISION TECNICA DE LA CARTOGRAFIA
JEFATURA DE LA SECCION DE INFORMACION TERRITORIAL

## USOS DEL SUELO

### URBANISTICOS

| | |
|---|---|
| S.U. | Urbano |
| S.U.S. | Urbanizable Sectorizado |
| S.U.N.S. | Urbanizable no Sectorizado |
| S.N.U. | No Urbanizable |
| P | Patio |
| S | Solar |
| J | Jardin |
| Vp | Verde Publico |

### AGRARIOS

| | |
|---|---|
| S | Secano |
| R | Regadio |
| H | Huerta |
| Fr | Frutales |
| V | Viñedo |
| Ep | Erial Pastos |
| Tc | Temeno Cultivo |
| Pd | Prado |
| Ma | Monte Alto |
| Mb | Monte Bajo |

## INFORMACION TOPOGRAFICA

| NOMBRE | X | Y | Z |
|---|---|---|---|
| 1000 | 484664.314 | 4751010.480 | 734.985 |
| 1001 | 484813.713 | 4751177.334 | 744.827 |
| 1002 | 484698.983 | 4751125.828 | 744.056 |
| 1003 | 484805.347 | 4750996.641 | 729.750 |
| 3000 | 484700.640 | 4751072.516 | 739.700 |
| 3001 | 484749.704 | 4751067.536 | 737.021 |
| 3002 | 484768.597 | 4751112.268 | 740.724 |
| 3003 | 484833.956 | 4751110.380 | 739.335 |
| 3004 | 484850.123 | 4751049.708 | 731.299 |

## GRAFICO DISTRIBUIDOR DE HOJAS 1:500

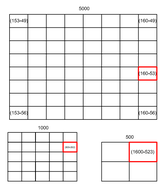


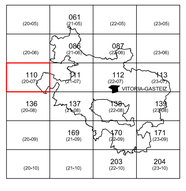


## MUNICIPIO

VALDEGOVIA

ESCALA DE REPRESENTACION 1:500

ESCALA GRAFICA 0 5 10 15 20 25 50

EQUIDISTANCIA DE CURVAS ALTIMETRICAS 0.50 M.

# QUINTANILLA

HOJA Nº
0110D (2007)
1600-523