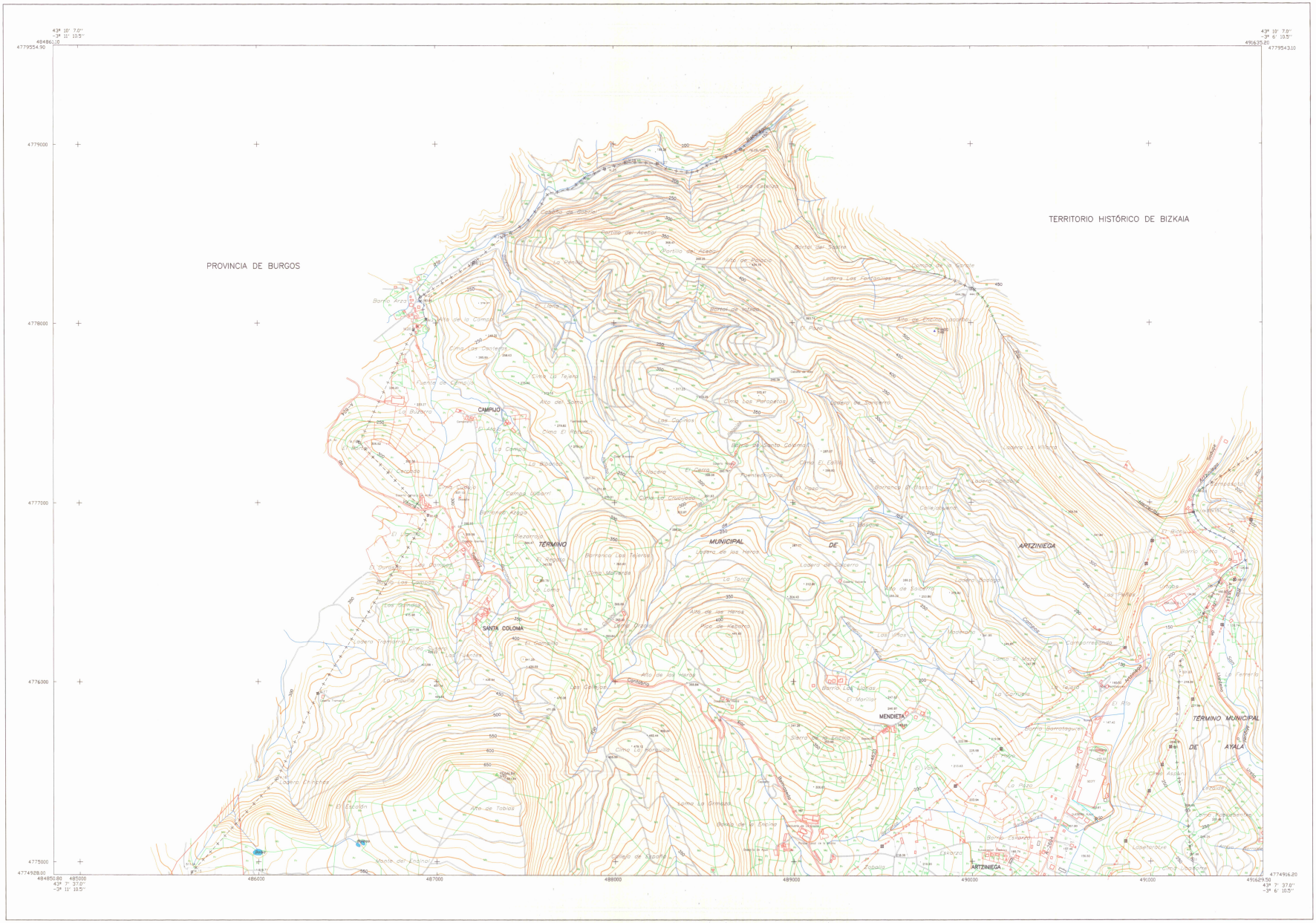

SIGNOS CONVENCIONALES

- AUTOP. AUTOV. CARRET.
- CAMINO
- SENDA
- CORTAFUEGOS
- BORDILLO / ACERA
- BUITRERES
- CARRIL BICICLETA
- EDIFICACION / CIMENTOS
- RUINAS
- MURO PARED
- TAPIA
- PETRIL / BARANDILLA
- ALAMBRADA
- SETO
- LINEAS JUEGOS Y DEPORTES
- FERROCARRIL
- PASO A NIVEL / PASO SUPERIOR
- AEROPUERTO
- MUELLE - DIQUE
- ANDEN
- CONDUCCION GAS
- PUENTE
- TUNEL
- DIQUE / PRESA
- LINEA ELECTRICA
- LINEA TELEFONICA
- TORRE / TRANSFORMADOR / GENERADOR EOLICO
- POSTE DE LUZ
- MONUMENTOS
- DEPOSITO GAS
- RIO / ARROYO
- CANAL
- ACEQUIA
- LAGO EMBALSE
- CONDUCCION AGUA
- CONDUCCION SUBTERRANEA
- DEPOSITO AGUA
- MANANTIAL
- POZO - FUENTE
- CURVA NIVEL MAESTRA / FINA / DEPRESION
- TALUD / DESMONTE / TERRAPLEN
- -320 PUNTO ACOTADO
- GANTERA / HONA
- SALINAS
- CUEVA
- V.GEODESICOS1ª- 2ª- 3ª- 4ª
- PUNTO DE APOYO
- ZONA ARBOLADA, ALAMEDAMA
- INVERNADERO
- ARBOL AISLADO
- LIMITE AUTONOMIA
- LIMITE PROVINCIA
- LIMITE MUNICIPIO
- LIMITE AMEJO
- HITOS PREVIA / MUNIC.
- HITO MOJONERT. F.F.C.C.

VITORIA – GASTEIZ — Capital Territorio Histórico
MURGUIA — Capital de Municipio/Municipio
ANTOÑANA — Núcleo Urbano
El Mojón Blanco — Paraje/Barrio

Arabako Foru Aldundia — Diputación Foral de Alava

Herrian eta Hirigintza Saila — Departamento de Obras Públicas y Urbanismo
Hirigintza eta Arkitekturaren Zuzendaritza — Dirección de Urbanismo y Arquitectura

ESCALA DE REPRESENTACION 1:10000
ESCALA GRAFICA 0 100 200 300 400 500
EQUIDISTANCIA DE CURVAS ALTIMETRICAS 10 M.

INFORMACION CARTOGRAFICA

ELIPSOIDE INTERNACIONAL DE HAYFORD
DATUM POTSDAM HUSO DE ZONA UTM
LONGITUDES REFERIDAS AL MERIDIANO DE GREENWICH
RED GEODESICA NACIONAL
ALTITUDES REFERIDAS AL NIVEL DEL MAR EN ALICANTE
SISTEMA DE REPRESENTACION U.T.M.
RESTITUCION DIGITAL

VUELO FOTOGRAMETRICO	FECHA:	OCTUBRE - 2000
	EMPRESA:	ETORCDCARTO S.L.
APOYO CAMPO	FECHA:	JUNIO - 95
	EMPRESA:	ETORCDCARTO S.L.
RESTITUCION	FECHA:	SEPTIEMBRE - 2002
	EMPRESA:	ETORCDCARTO S.L.

SUPERVISION TECNICA DE LA CARTOGRAFIA
JEFATURA DE LA SECCION DE LA CARTOGRAFIA

USOS DEL SUELO

URBANISTICOS

S.U.	Urbano
S.U.P.	Urbanizable Programado
S.U.N.P.	Urbanizable no Programado
S.N.P.	No Urbanizable
P.	Patio
S.	Solar
J.	Jardín
Vp.	Verde Publico

AGRARIOS

S.	Secano
R.	Regadío
H.	Huerto
Fr.	Frutales
V.	Viñedo
Ep.	Erial Pastos
Tc.	Terreno Cultivo
Pd.	Prado
Ma.	Monte Alto
Mb.	Monte Bajo

INFORMACION TOPOGRAFICA

NOMBRE	X	Y	Z
PANDO	489797.10	4777953.23	546.18
PEKALBA	487335.98	4775481.01	592.67
P.A. 70004	486837.46	4778642.4	188
P.A. 70005	488737.2	4778687.34	149.72
P.A. 3087	491347.99	4776403.93	148.18

GRAFICO DISTRIBUIDOR DE HOJAS 1:10000

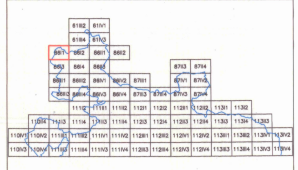

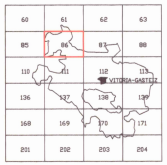

MUNICIPIO

TÉRMINO MUNICIPAL DE ARTZINIEGA

TÉRMINO MUNICIPAL DE AYALA

HOJA Nº

86-I-1