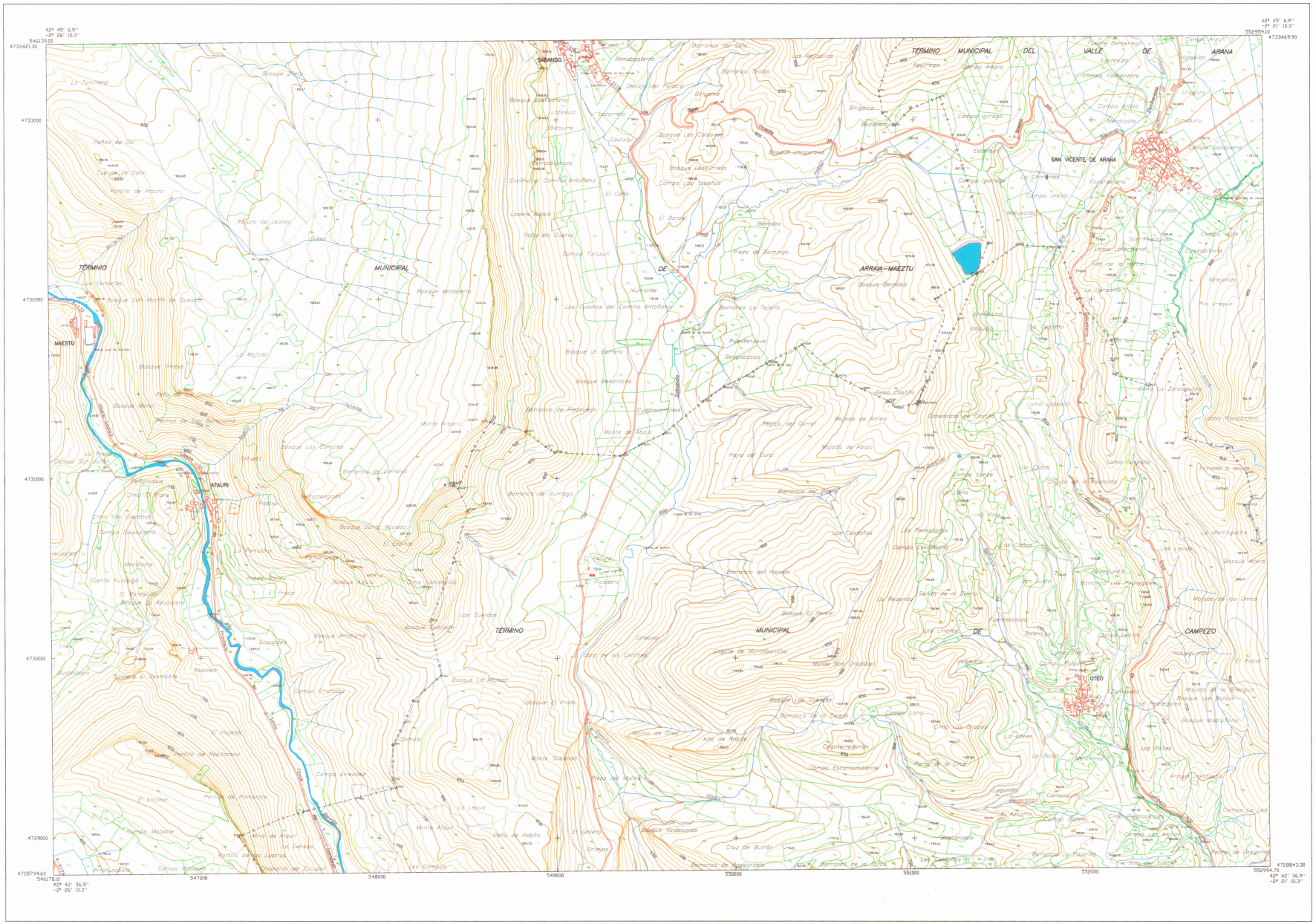

SIGNOS CONVENCIONALES

- AUTOP. AUTOV. CARRET.
- CAMINO
- SENDA
- CORTAFUEGOS
- BORDILLO / ACERA
- BOTANEADOS
- CARRIL BICICLETA
- EDIFICACION / CIMENTOS
- RUINAS
- MURO PARCE
- TAPIA
- PETRIL / BARANDILLA
- ALAMBRADA
- SETO
- LINEAS JUEGOS Y DEPORTES
- FERROCARRIL
- PASO A NIVEL / PASO SUPERIOR
- ABEVEVADERO
- MUELLE - DIQUE
- ANDEN
- CONDUCCION GAS
- FUENTE
- TUNEL
- DIQUE / PRESA
- LINEA ELECTRICA
- LINEA TELEFONICA
- TORRE / TRANSFORMADOR / GENERADOR EOLICO
- POSTE DE LUZ
- MONUMENTOS
- DEPOSITO GAS
- RIO / ARROYO
- CANAL
- ACEQUIA
- LAGO ENBALSE
- CONDUCCION AGUA
- CONDUCCION SUBTERRANEA
- DEPOSITO AGUA
- MANANTIAL
- POZO - FUENTE
- CURVA NIVEL MAESTRA / FINA / DEPRESION
- TALUD / DESMONTE / TERRAPLEN
- -580 PUNTO ACOTADO
- CANTERA / MINA
- SALINAS
- CUEVA
- V.GEODESICOS(1)- N2- 1-3- 1-4
- PUNTO DE APOYO
- ZONA ARBOLADA, ALMARBRADA
- INVERNADERO
- ARBOL AISLADO
- LIMITE AUTONOMIA
- LIMITE PROVINCIA
- LIMITE MUNICIPIO
- LIMITE AMEJO
- HITOS PREVIN / MUNIC.
- HITO KILOMETRI. F.F.C.C.)

VITORIA – GASTEIZ	Capital Territorio Historico
MURGUIA	Capital de Municipio/Municipio
ANTOÑANA	Núcleo Urbano
El Mojón Blanco	Paraje/Barrio

Arabako Foru Aldundia — Diputación Foral de Alava

Herrilan eta Hirigintza Saila — Departamento de Obras Públicas y Urbanismo

Hirigintza eta Arkitektura Zuzendaritza — Dirección de Urbanismo y Arquitectura

ESCALA DE REPRESENTACION 1:10000

ESCALA GRAFICA 0 100 200 300 400 500

EQUIDISTANCIA DE CURVAS ALTIMETRICAS 10 M.

HOJA Nº

139—III—2

INFORMACION CARTOGRAFICA

ELIPSOIDE INTERNACIONAL DE HAYFORD
DATUM POTSDAM HUSO 30 ZONA UTM
LONGITUDES REFERIDAS AL MERIDIANO DE GREENWICH
RED GEODESICA NACIONAL
ALTITUDES REFERIDAS AL NIVEL DEL MAR EN ALICANTE
SISTEMA DE REPRESENTACION U.T.M.
RESTITUCION DIGITAL

VUELO FOTOGRAMETRICO	FECHA:	OCTUBRE - 2000
	EMPRESA:	ESTEREOCARTO S.L.
APOYO CAMPO	FECHA:	JUNIO - 01
	EMPRESA:	ESTEREOCARTO S.L.
RESTITUCION	FECHA:	SEPTIEMBRE - 2002
	EMPRESA:	ESTEREOCARTO S.L.

SUPERVISION TECNICA DE LA CARTOGRAFIA
JEFATURA DE LA SECCION DE LA CARTOGRAFIA

USOS DEL SUELO

URBANISTICOS

S.U.	Urbano
S.U.P.	Urbanizable Programada
S.U.N.P.	Urbanizable no Programada
S.N.P.	no Urbanizable
P.	Patio
S.	Solar
J.	Jardín
Vp.	Verde Publico

AGRARIOS

S.	Secano
R.	Regadio
H.	Huerta
Fr.	Frutales
V.	Viñedo
Ep.	Erial Pastos
Tc.	Terreno Cultivo
Pd.	Prado
Mo.	Monte Alto
Mb.	Monte Bajo

INFORMACION TOPOGRAFICA

NOMBRE	X	Y	Z
ARBORO	548371.73	4730987.02	1048.04

GRAFICO DISTRIBUIDOR DE HOJAS 1:10000

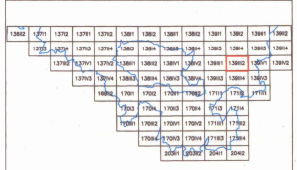

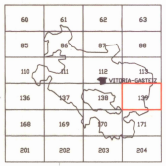

MUNICIPIO

TÉRMINO MUNICIPAL DEL VALLE DE ARANA
TÉRMINO MUNICIPAL DE ARRAIA MAEZTU
TÉRMINO MUNICIPAL DE CAMPEZO