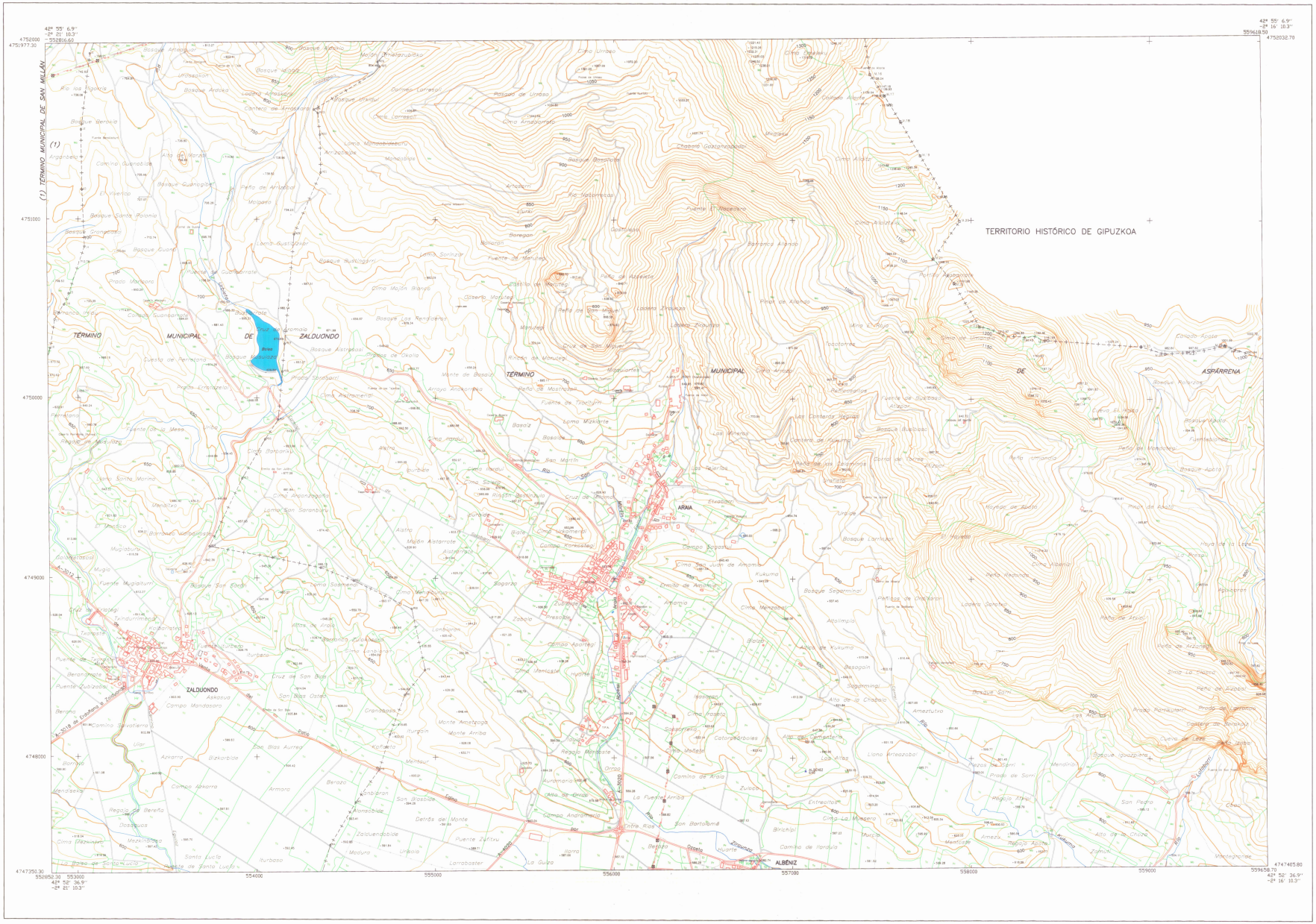

SIGNOS CONVENCIONALES

- AUTOP. AUTOV. CARRET.
- CAMINO
- SENDA
- CORTAFUEGOS
- BORDILLO / ACERA
- GUITARREROS
- CARRIL BICICLETA
- EDIFICACION / CEMENTERIO
- RUINAS
- MURO PARED
- TAPIA
- PETREL / BARANDILLA
- ALAMBRADA
- SETO
- LINEAS JUEGOS Y DEPORTES
- FERROCARRIL
- PASO A NIVEL / PASO SUPERIOR
- AEROPUERTO
- MUELLE - DIQUE
- ANDEN
- CONDUCCION GAS
- PUENTE
- TUNEL
- DIQUE / PRESA
- LINEA ELECTRICA
- LINEA TELEFONICA
- TORRE / TRANSFORMADOR / GENERADOR EOLICO
- POSTE DE LUZ
- MONUMENTOS
- DEPOSITO GAS
- RIO / ARROYO
- CANAL
- ACEQUIA
- LAGO EMBALSE
- CONDUCCION AGUA
- CONDUCCION SUBTERRANEA
- DEPOSITO AGUA
- MANANTIAL
- POZO - FUENTE
- CURVA NIVEL MAESTRA / FINA / DEPRESION
- TALUD / DESMONTE / TERRAPLEN
- 520 PUNTO ACOTADO
- CANTERA / MINA
- SALINAS
- CUEVA
- VOLCANES
- PUNTO DE APOYO
- ZONA ARBOLADA, ALMEDRADA
- INVERNADERO
- ARBOL AISLADO
- LIMITE AUTONOMA
- LIMITE PROVINCIA
- LIMITE MUNICIPIO
- LIMITE ANEJO
- NOTES PREVIA / MUNIC.
- NOTS GRAZAMET. F.F.C.C.

VITORIA – GASTEIZ — Capital Territorio Histórico
MURGUIA — Capital de Municipio/Municipio
ANTOÑANA — Núcleo Urbano
El Moñón Blanco — Paraje/Barrio

Arabako Foru Aldundia — Diputación Foral de Alava

Herrilan eta Hirigintza Saila — Departamento de Obras Públicas y Urbanismo
Hirigintza eta Arkitektura Zuzendaritza — Dirección de Urbanismo y Arquitectura

INFORMACION CARTOGRAFICA

ELIPSOIDE INTERNACIONAL DE HAYFORD
DATUM POTSDAM HUELLA DE ZONA UTM
LONGITUDES REFERIDAS AL MERIDIANO DE GREENWICH
RED GEODESICA NACIONAL
ALTITUDES REFERIDAS AL NIVEL DEL MAR EN ALICANTE
SISTEMA DE REPRESENTACION U.T.M.
RESTITUCION DIGITAL

VUELO FOTOGRAMETRICO	FECHA:	OCTUBRE - 2001
	EMPRESA:	STEREOCARTO S.L.
APOYO CAMPO	FECHA:	JUNIO - 95
	EMPRESA:	STEREOCARTO S.L.
RESTITUCION	FECHA:	SEPTIEMBRE - 2002
	EMPRESA:	STEREOCARTO S.L.

SUPERVISION TECNICA DE LA CARTOGRAFIA
JEFATURA DE LA SECCION DE LA CARTOGRAFIA

USOS DEL SUELO

URBANISTICOS

S.U.	Urbano
S.U.P.	Urbanizable Programado
S.U.N.P.	Urbanizable no Programado
S.N.P.	No Urbanizable
P.	Parque
S.	Solar
J.	Jardín
V.p.	Verde Publico

AGRARIOS

S.	Secano
R.	Regadío
H.	Huerta
Fr.	Frutales
V.	Viñedo
Ep.	Erial Pastos
Tc.	Terreno Cultivo
Pd.	Prado
Ma.	Monte Alto
Mb.	Monte Bajo

INFORMACION TOPOGRAFICA

NOMBRE	X	Y	Z
P.A. 2046	558463.18	4751562.8	1043.38

GRAFICO DISTRIBUIDOR DE HOJAS 1:10000

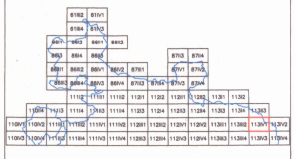

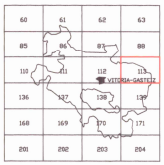

MUNICIPIO

TÉRMINO MUNICIPAL DE ASPÁRRENA
TÉRMINO MUNICIPAL DE ZALDUONDO
TÉRMINO MUNICIPAL DE SAN MILLÁN

ESCALA DE REPRESENTACION 1:10000
ESCALA GRAFICA 0 100 200 300 400 500
EQUIDISTANCIA DE CURVAS ALTIMETRICAS 10 M.

HOJA Nº
113-IV-1