HOJA Nº

61-IV

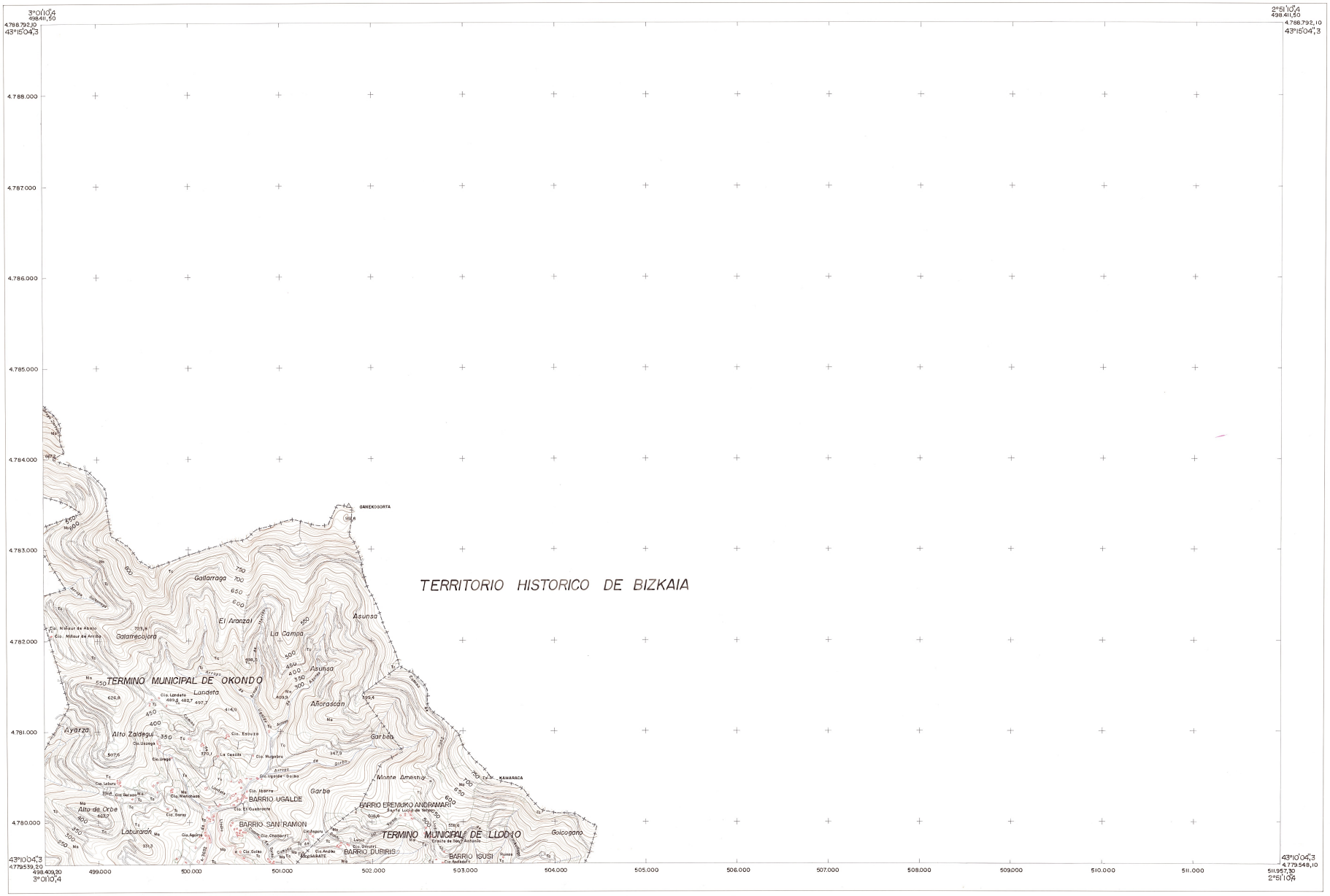

SIGNOS CONVENCIONALES

- R Autopista
- R Autovía
- R Carretera - Hito Kilométrico
- R.H Paso a nivel
- R.H Paso superior
- N Camino
- N Camino de herradura
- N Senda
- N Cortafuegos
- V Límite de parcela
- R Vados
- R Tapia
- R Muro
- R Acera
- N Alambrada
- R Gaseoducto y Oleoducto
- N Límite de Provincia
- N Límite de Municipio - Hito
- N Vértices 1ª - 2ª - 3ª - 4ª Orden
- N Punto de apoyo y nivelal
- R Línea Eléctrica
- R Línea Telefónica
- R Línea Telegráfica
- N Torre metálica - Postes
- A Río
- A Arroyo
- A Vaguada
- A Zanja o desagüe
- A Acequia
- A Canal
- A Conducción agua subterránea
- A.R Pozo - Alberca - Depósito
- A.R Manantial - Fuente - Sifón
- R Casa - Patio - Ruinas
- R Nave
- N Cruz o Monumento
- N Cantera - Mina
- V Seto - Jardines
- V Masa de árboles - Arbol
- S Curvas de nivel
- S Depresión
- N Punto de altitud
- S Desmonte - Terraplén
- N Fardias
- R Puente - Alcantarilla

VITORIA-GASTEIZ Capital Territorio Histórico
MURGUIA Capital de Municipio
ANTOÑANA Núcleo Urbano
SAN PEDRO Barrio
T.M. DE AYALA Municipio
El Mojón Blanco Topónimos

DIPUTACION FORAL DE ALAVA
ARABAKO FORU ALDUNDIA

DEPART- DE RELACIONES CON ENTIDADES LOCALES Y URBANISMO
TOKIERAKUNDEEKIKO HARREMANETARAKO ETA HIRIGINTZAKO SAILA

SERVICIO DE PLANEAMIENTO E INFORMACION DEL TERRITORIO
LURRALDEAREN PLANGINTZA ETA ARGIBIDEAK ZERBITZUA

SECCION DE CARTOGRAFIA
MAPAGINTZA SEKZIOA

ESCALA DE REPRESENTACION 1:20.000

ESCALA GRAFICA 500 0 500

EQUIDISTANCIA DE CURVAS ALTIMETRICAS 10 M.

INFORMACION CARTOGRAFICA

ELIPSOIDE INTERNACIONAL DE HAYFORD
DATUM POTSDAM HUSO ZONA T UM
LONGITUDES REFERIDAS AL MERIDIANO DE GREENWICH
RED GEODESICA NACIONAL
ALTITUDES REFERIDAS AL NIVEL DEL MAR EN ALICANTE
SISTEMA DE REPRESENTACION U.T.M.
RESTITUCION ANALITICA

VUELO FOTOGRAMETRICO REALIZADO EN DE
POR
APOYO DE CAMPO REALIZADO EN
RESTITUCION ANALITICA REALIZADA EN DE
POR
ACTUALIZACION REALIZADA EN DE
POR

SUPERVISION TECNICA DE LA CARTOGRAFIA
JEFATURA DE LA SECCION DE LA CARTOGRAFIA

USOS DEL SUELO

URBANISTICOS

S.U.	Urbano		
S.U.P.	Urbanizable Programado		
S.U.N.P.	Urbanizable no Programado		
S.N.P.	No Urbanizable		
P.	Patio		
S.	Solar		
J.	Jardín		
Vp.	Verde Público		

AGRARIOS

S.	Secano	Ep.	Eriaz Pastos
R.	Regadío	Tc.	Terreno Cultivo
H.	Huerta	Pd.	Prado
Fr.	Frutales	Ma.	Monte Alto
V.	Viñedo	Mb.	Monte Bajo

INFORMACION TOPOGRAFICA

NOMBRE	X	Y	Z
GANEKOGORTA	501.770,16	4.783.486,26	1.000,78
GARATE	501.241,87	4.779.644,12	401,54
KAMARACA	503.293,57	4.780.503,06	890,51

GRAFICO DISTRIBUIDOR DE HOJAS E-1:20.000

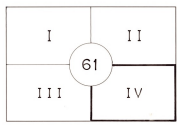

61-IV

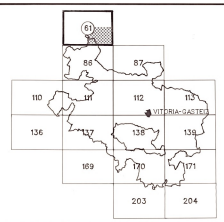

MUNICIPIOS

LLODIO
OKONDO