HOJA Nº

# 112-IV

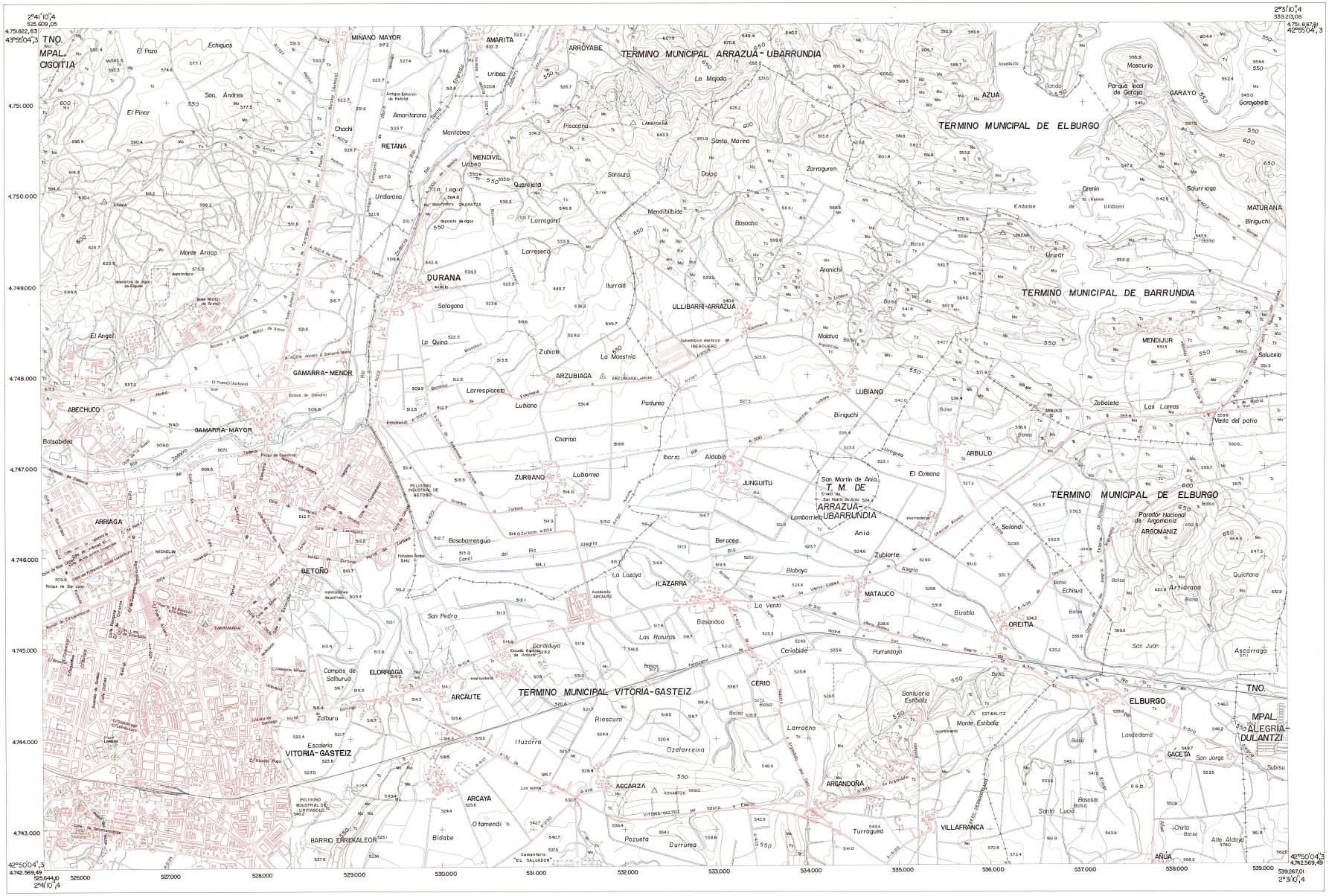


## SIGNOS CONVENCIONALES

- R Autopista
- R Autovía
- R Carretera - Hito Kilométrico
- R.N Paso a nivel
- R.N Paso superior
- M Camino
- M Camino de herradura
- M Senda
- M Cortafuegos
- V Límite de parcela
- R Vados
- R Tapia
- R Muro
- R Acera
- H Alambrada
- R Gaseoducto y Oleoducto
- H Límite de Provincia
- H Límite de Municipio - Hito
- H Vértices 1ª - 2ª - 3ª - 4ª Orden
- H Punto de apoyo y nivelad
- R Línea Eléctrica
- R Línea Telefónica
- R Línea Telegráfica
- H Torre metálica - Postes
- A Río
- A Arroyo
- A Vaguada
- A Zanja o desagüe
- A Acequia
- A Canal
- A Conducción agua subterránea
- AR Pozo - Alberca - Depósito
- A.M Manantial - Fuente - Sifón
- R Cota - Foto - Planos
- Nave
- H Cruz o Monumento
- H Cantera - Mina
- V Soto - Jardines
- V Masa de árboles - Arbol
- S Curvas de nivel
- S Depresión
- H Punto de altitud
- S Desmonte - Terraplén
- H Farolas
- R Fuente - Abcantarilla

## INFORMACION CARTOGRAFICA

ELIPSOIDE INTERNACIONAL DE MAYORD
DATUM POTSDAM HUSO ZONA T UM
LONGITUDES REFERIDAS AL MERIDIANO DE GREENWICH
RED GEODESICA NACIONAL
ALTITUDES REFERIDAS AL NIVEL DEL MAR EN ALICANTE
SISTEMA DE REPRESENTACION U.T.M.
RESTITUCION ANALITICA

VUELO FOTOGRAMETRICO REALIZADO EN DE
POR
APOYO DE CAMPO REALIZADO EN
RESTITUCION ANALITICA REALIZADA EN DE
POR
ACTUALIZACION REALIZADA EN DE
POR

SUPERVISION TECNICA DE LA CARTOGRAFIA
JEFATURA DE LA SECCION DE LA CARTOGRAFIA

## USOS DEL SUELO

### URBANISTICOS

| | |
|---|---|
| S.U. | Urbano |
| S.U.P. | Urbanizable Programado |
| S.U.N.P. | Urbanizable no Programado |
| S.N.P. | No Urbanizable |
| P. | Pasto |
| S. | Solar |
| J. | Jardin |
| Vp. | Verde Publico |

### AGRARIOS

| | | | |
|---|---|---|---|
| C. | Cacano | Ep. | Erial/Pastos |
| R. | Regadio | Tc. | Terreno Cultivo |
| H. | Huerta | Pd. | Prado |
| Fr. | Frutales | Ma. | Monte Alto |
| V. | Viñedo | Mb. | Monte Bajo |

## INFORMACION TOPOGRAFICA

| NOMBRE | X | Y | Z |
|---|---|---|---|
| ARAKA | 526.319,53 | 4.749.915,41 | 643,08 |
| ARBULO | 536.488,60 | 4.747.628,11 | 581,84 |
| ARZUBIAGA | 531.761,30 | 4.747.987,74 | 544,58 |
| ASKARTZA | 532.327,78 | 4.743.425,94 | 570,66 |
| ESTIBALITZ | 533.809,58 | 4.744.281,41 | 600,67 |
| LARRAGAÑA | 532.100,70 | 4.750.779,85 | 649,86 |
| UKARATZA | 530.049,39 | 4.749.994,03 | 546,26 |
| URIZAR | 536.140,27 | 4.749.555,44 | 594,28 |
| ZARRAMAGA | 527.421,74 | 4.745.258,72 | 559,50 |

## GRAFICO DISTRIBUIDOR DE HOJAS E=1:20.000

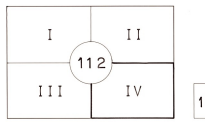


112-IV

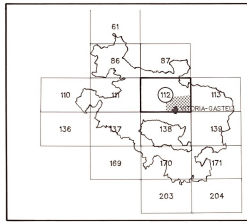


## MUNICIPIOS

ARRAZUA UBARRUNDIA
BARRUNDIA
CIGOITIA
ALEGRIA-DULANTZI
ELBURGO
VITORIA-GASTEIZ

DIPUTACION FORAL DE ALAVA
ARARAKO FORU ALDUNDIA

DEPART. DE RELACIONES CON ENTIDADES LOCALES Y URBANISMO
TOKIERAKUNDEEKIKO HARREMANETARAKO ETA HIRIGINTZAKO SAILA

SERVICIO DE PLANEAMIENTO E INFORMACION DEL TERRITORIO
LURRALDEAREN PLANGINTZA ETA ARGIBIDEAK ZERBITZUA

SECCION DE CARTOGRAFIA
MAPAGINTZA SEKZIOA

ESCALA DE REPRESENTACION 1:20.000
ESCALA GRAFICA 500 0 500
EQUIDISTANCIA DE CURVAS ALTIMETRICAS 10 M.