HOJA Nº

113-I

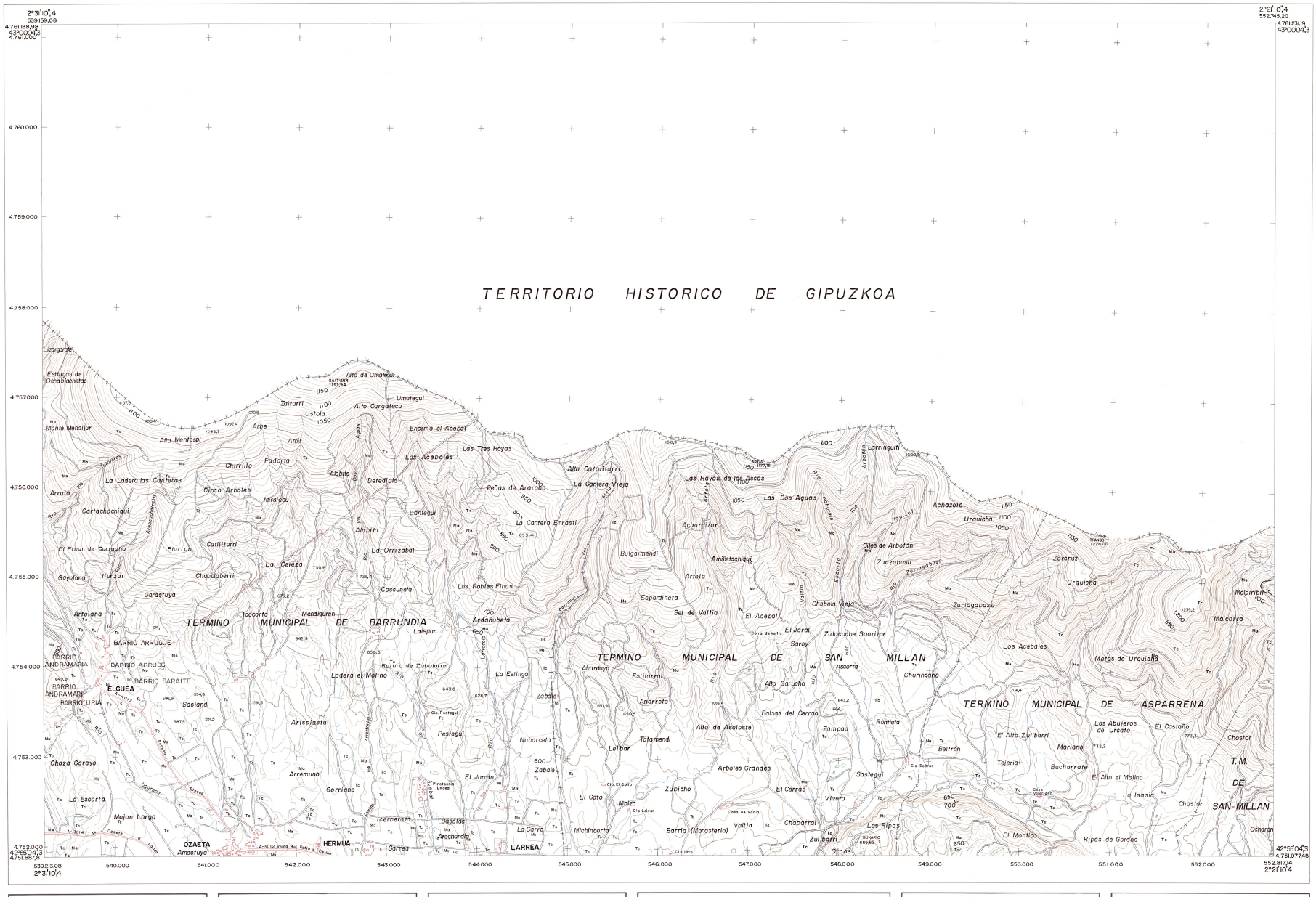

SIGNOS CONVENCIONALES

- R Autopista
- R Autovía
- R Carretera - Hito Kilométrico
- R.N Paso a nivel
- R.N Paso superior
- N Camino
- N Camino de herradura
- N Senda
- N Cortafuegos
- V Límite de parcela
- R Vados
- R Tapia
- R Muro
- R Acera
- R Alambrada
- R Gaseducto y Oleoducto
- N Límite de Provincia
- N Límite de Municipio - Hito
- N Vertice 1º - 2º - 3º - 4º Orden
- N Punto de apoyo y nivelal
- R Línea Eléctrica
- R Línea Telefónica
- R Línea Telegráfica
- N Torre metálica - Postes
- A Río
- A Arroyo
- A Vaguada
- A Zanja o desagüe
- A Acequia
- A Canal
- A Conducción agua subterránea
- A.R Pozo - Alberca - Depósito
- A.R Manantial - Fuente - Sifón
- R Casa - Paton - Ruinas
- R Nave
- N Cruz o Monumento
- N Cantera - Mina
- V Seto - Jardines
- V Masa de árboles - Arbol
- S Curvas de nivel
- S Depresión
- N Punto de altitud
- S Desmonte - Terraplén
- N Farolas
- R Fuente - Abrevadero

VITORIA-GASTEIZ Capital Territorio Histórico
MURGUIA Capital de Municipio
ANTOÑANA Núcleo Urbano
SAN PEDRO Barrio
T.M. DE AYALA Municipio
El Mojón Blanco Topónimos

DIPUTACION FORAL DE ALAVA
ARABAKO FORU ALDUNDIA

DEPART. DE RELACIONES CON ENTIDADES LOCALES Y URBANISMO
TOKIERAKUNDEEKIKO HARREMANETARAKO ETA HIRIGINTZAKO SAILA

SERVICIO DE PLANEAMIENTO E INFORMACION DEL TERRITORIO
LURRALDEAREN PLANGINTZA ETA ARGIBIDEAK ZERBITZUA

SECCION DE CARTOGRAFIA
MAPAGINTZA SEKZIOA

ESCALA DE REPRESENTACION 1:20.000
ESCALA GRAFICA 500 0 500
EQUIDISTANCIA DE CURVAS ALTIMETRICAS 10 M.

INFORMACION CARTOGRAFICA

ELIPSOIDE INTERNACIONAL DE HAYFORD
DATUM POTSDAM HU50 ZONA T UM
LONGITUDES REFERIDAS AL MERIDIANO DE GREENWICH
RED GEODESICA NACIONAL
ALTITUDES REFERIDAS AL NIVEL DEL MAR EN ALICANTE
SISTEMA DE REPRESENTACION U.T.M.
RESTITUCION ANALITICA

VUELO FOTOGRAMETRICO REALIZADO EN DE
POR
APOYO DE CAMPO REALIZADO EN
RESTITUCION ANALITICA REALIZADA EN DE
POR
ACTUALIZACION REALIZADA EN DE
POR

SUPERVISION TECNICA DE LA CARTOGRAFIA
JEFATURA DE LA SECCION DE LA CARTOGRAFIA

USOS DEL SUELO

URBANISTICOS

S.U.	Urbano
S.U.P.	Urbanizable Programado
S.U.N.P.	Urbanizable no Programado
S.N.P.	No Urbanizable
P.	Patio
S.	Solar
J.	Jardín
Vp.	Verde Público

AGRARIOS

S.	Secano	Ep.	Erial/Pastos
R.	Regadío	Tc.	Terreno Cultivo
H.	Huerta	Pd.	Prado
Fr.	Frutales	Mo.	Monte Alto
V.	Viñedo	Mb.	Monte Bajo

INFORMACION TOPOGRAFICA

NOMBRE	X	Y	Z
ARTIA	546.952,84	4.756.360,40	1.177,15
BUKARIO	546.138,20	4.752.170,18	689,82
SAITURRI	542.306,46	4.757.242,28	1.191,94
TRANGO	550.830,76	4.755.529,91	1.228,20

GRAFICO DISTRIBUIDOR DE HOJAS E=1:20.000

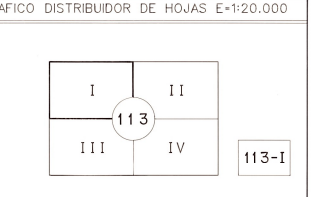

113-I

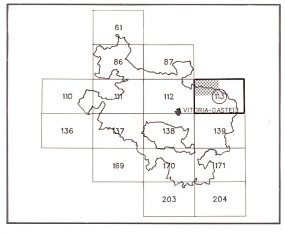

MUNICIPIOS

ASPARRENA
BARRUNDIA
SAN MILLAN