171A(2309) 1765-660

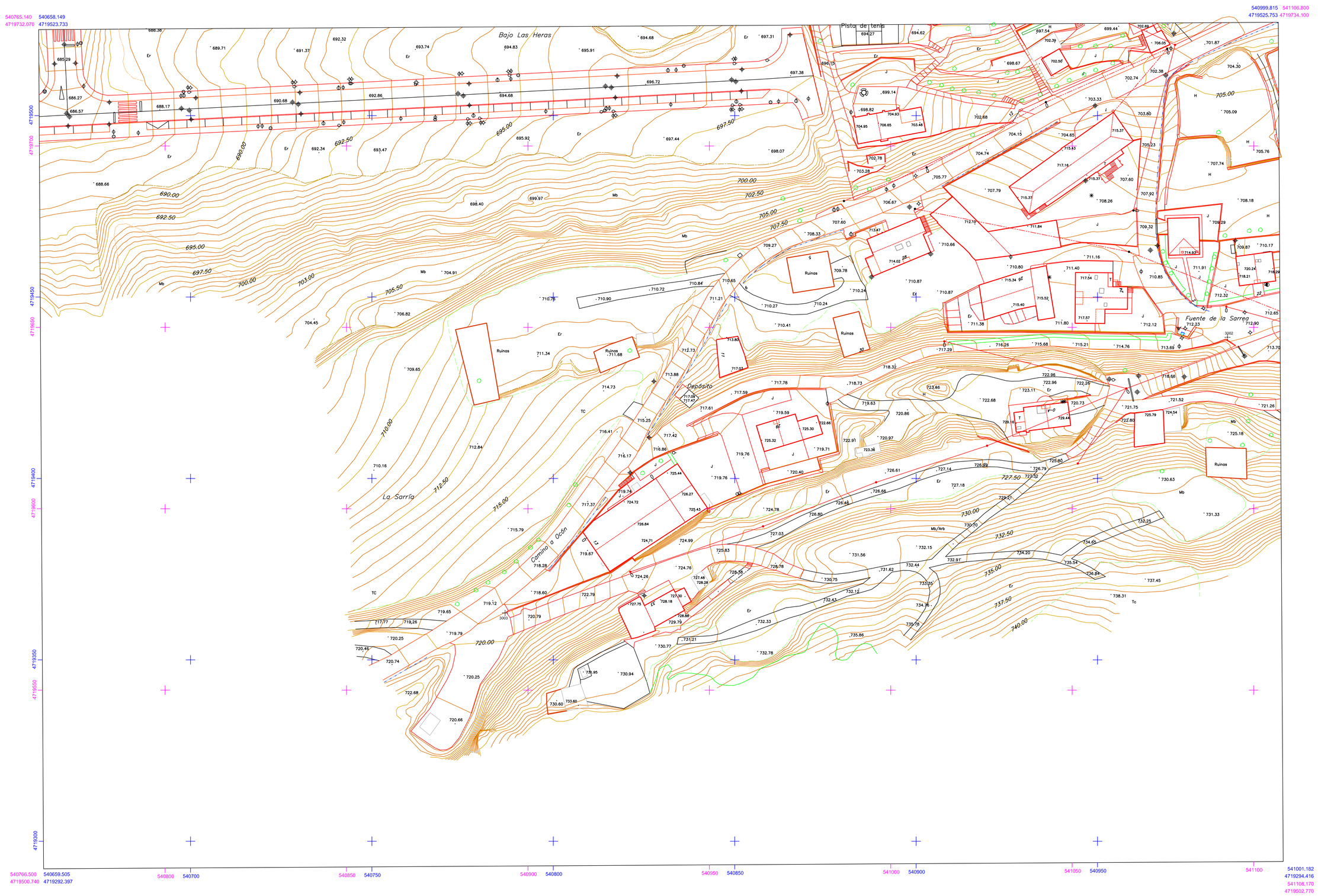

SIGNOS CONVENCIONALES

- RIO-ARROYO
- CAMIL
- ACEQUIA
- LAGO-EMBALSE
- DIQUE-PRESA
- ESCALERA
- BORDILLO ACERA
- LINEAS NO CODIF.
- PASO PEATONAL SUBT.
- PASO PEATONAL AEREO
- HITO-MOJON
- ARBOL AISLADO
- ALCORQUE
- ZONA ARBOLADA
- ZONA VERDE
- HUERTA-VIVERO
- INVERNADERO
- CORTAFUEGOS
- CURVA NIVEL MAESTRA
- C. DEPRESION MAESTRA
- CURVA NIVEL
- CURVA DEPRESION
- 520 PUNTO ACOTADO
- TALUD DESMONTE
- CANTERA-NINA
- SALINAS
- CUEVA
- PUENTE
- TUNEL
- EJES VIALES
- AUTOP. AUTOV. CARRET.
- CAMINO
- LIMITE HOJAS
- HITOS AUTON PROVIN MUNIC.
- LIMITE AUTONOMA
- LIMITE PROVINCIA
- LIMITE MUNICIPIO
- LIMITE ANEJO
- EDIFICACION
- MEDIANERA
- DIVISION ALTURAS
- RUINAS
- COBERTIZO
- RESTOS ARQUEOLOGICOS
- PORCHE-SOPORTAL
- CUMBRERA
- BALCON-TERRAZA (EN VUELO)
- CHIMENEA-MODERSA
- MURO-PARED
- TAPIA
- VALLA
- ALAMBRADA
- SETO
- LINEAS JUEGOS Y DEPORTES
- SENDA
- TORRE-COLUMNA-TRANSFORMADOR
- PASO A NIVEL-PASO SUPERIOR
- V.GEODESICOS 1º-2º-3º-4º-POLIGONAL DE RODEO
- P.APOYO-1ª NIVEL-1ª POLIGONAL INTERIOR
- 180º - 180 PUNTO NIVELACION
- ANDEN
- ESTARCIDOS
- CARRIL BICICLETA
- CONDUCCION
- DEPOSITO
- REGISTRO GAS
- CONDUCCION
- DEPOSITO
- REGISTRO COMBUSTIBLE
- REGISTRO INDETERMINADO
- ANTENA EMISORA
- ANTENA REPETIDORA
- LINEA TELEFONICA
- LINEA TELEGRAFICA
- POSTE TELEF / TELEG.
- REGISTRO TELEFONO
- ARQUETA FIBRA OPTICA
- INF. GAS Y FIBRA OPTICA
- FAROLA FACHADA
- FAROLA
- BALIZA-SEÑAL TRAFICO
- SEÑALIZACION HORIZ.
- REGISTRO-SEMAFORO
- HITO KM.(CARRET. F.F.C.C.)
- FERROCARRIL
- AEROPUERTO
- MUELLE-DIQUE
- ROMPEOLAS
- ARMARIO
- LINEA ELECTRICA
- POSTES-REGISTRO
- CONDUCCIONES RESIDUALES
- ALCANT.-ALCANTARILL.-SUM.
- REJILLA / SUMIDERO D.L.
- REG. AGUA / MANANTIAL
- POZO-FUENTE
- CONDUCCION AGUA
- BOCA RIEGO-BOCA INCENDIOS
- MONUMENTO
- POSTE / PANEL INFORMATIVO
- PRETIL / BARANDILLA
- SURTIDOR GASOLINA
- REJILLA
- BUZON
- BANCO-PAPELERA
- CABINA TELEFONO
- JARDINERIA
- KIOSCO-BUS

Arabako Foru Aldundia
Diputación Foral de Álava

Ingurumen eta Hirigintza Saila

Departamento de Medio Ambiente y Urbanismo

Hirigintza Zerbitzua
Servicio de Urbanismo

ESCALA DE REPRESENTACION 1:500

ESCALA GRAFICA 0 5 10 15 20 25 30

EQUIDISTANCIA DE CURVAS ALTIMETRICAS 0.50 M.

BERNEDO

HOJA Nº
0171A (2309)
1765-660

INFORMACION CARTOGRAFICA

ETRS89	ED50
GRS 80	ELIPSOIDE INTERNACIONAL DE HAYFORD
GEOCENTRICO ZONA 30	DATUM POTSDAM HUSO 30 ZONA Y UTM
LONGITUDES REFERIDAS AL MERIDIANO DE GREENWICH	LONGITUDES REFERIDAS AL MERIDIANO DE GREENWICH
RED GEODESICA NACIONAL	RED GEODESICA NACIONAL
ALTITUDES REFERIDAS AL NIVEL DEL MAR EN ALICANTE	ALTITUDES REFERIDAS AL NIVEL DEL MAR EN ALICANTE
ETRS - TRANSVERSA MERCATOR 30	SISTEMA DE REPRESENTACION U.T.M.
RESTITUCION DIGITAL	

VUELO FOTOGRAMETRICO: FECHA: Febrero 2013
EMPRESA: Servicios Fotéreos Aéreos, S.A.

APOYO CAMPO: FECHA: Agosto 2013
EMPRESA: Digital Ingeniería y Gestión, S.L.

RESTITUCION: FECHA: Septiembre 2013
EMPRESA: Digital Ingeniería y Gestión S.L.

ACTUALIZACION: FECHA: Marzo 2014
EMPRESA: Digital Ingeniería y Gestión, S.L.

SUPERVISION TECNICA DE LA CARTOGRAFIA
JEFATURA DE LA SECCION DE LA CARTOGRAFIA

USOS DEL SUELO

URBANISTICOS

S.U.	Urbano
S.U.S.	Urbanizable Sectorizado
S.U.N.S.	Urbanizable no Sectorizado
S.N.U.	No Urbanizable
P	Patio
S	Solar
J	Jardín
Vp	Verde Publico

AGRARIOS

S	Secano
R	Regadío
H	Huerta
Fr	Frutales
V	Viñedo
Ep	Erial Pastos
Tc	Terreno Cultivo
Pd	Prado
Ma	Monte Alto
Mb	Monte Bajo

INFORMACION TOPOGRAFICA

NOMBRE	X	Y	Z
1000	540461.094	4719485.315	687.607
1001	541006.791	4719746.595	680.239
1002	541650.030	4719778.720	700.233
1003	541493.805	4719449.821	722.406
1004	541210.768	4719424.562	715.901
3000	541415.082	4719612.151	701.320
3001	541223.642	4719566.861	702.580
3002	540985.818	4719438.929	712.946
3003	540786.701	4719362.917	719.550
3004	540951.385	4719557.919	690.650
3005	540686.460	4719543.116	683.409

GRAFICO DISTRIBUIDOR DE HOJAS 1:500

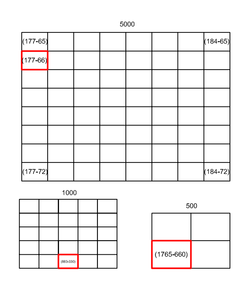

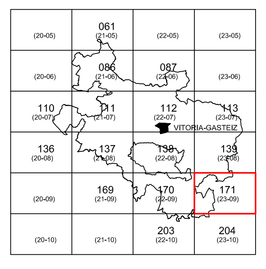

MUNICIPIO

BERNEDO