171A(2309) 1768-660

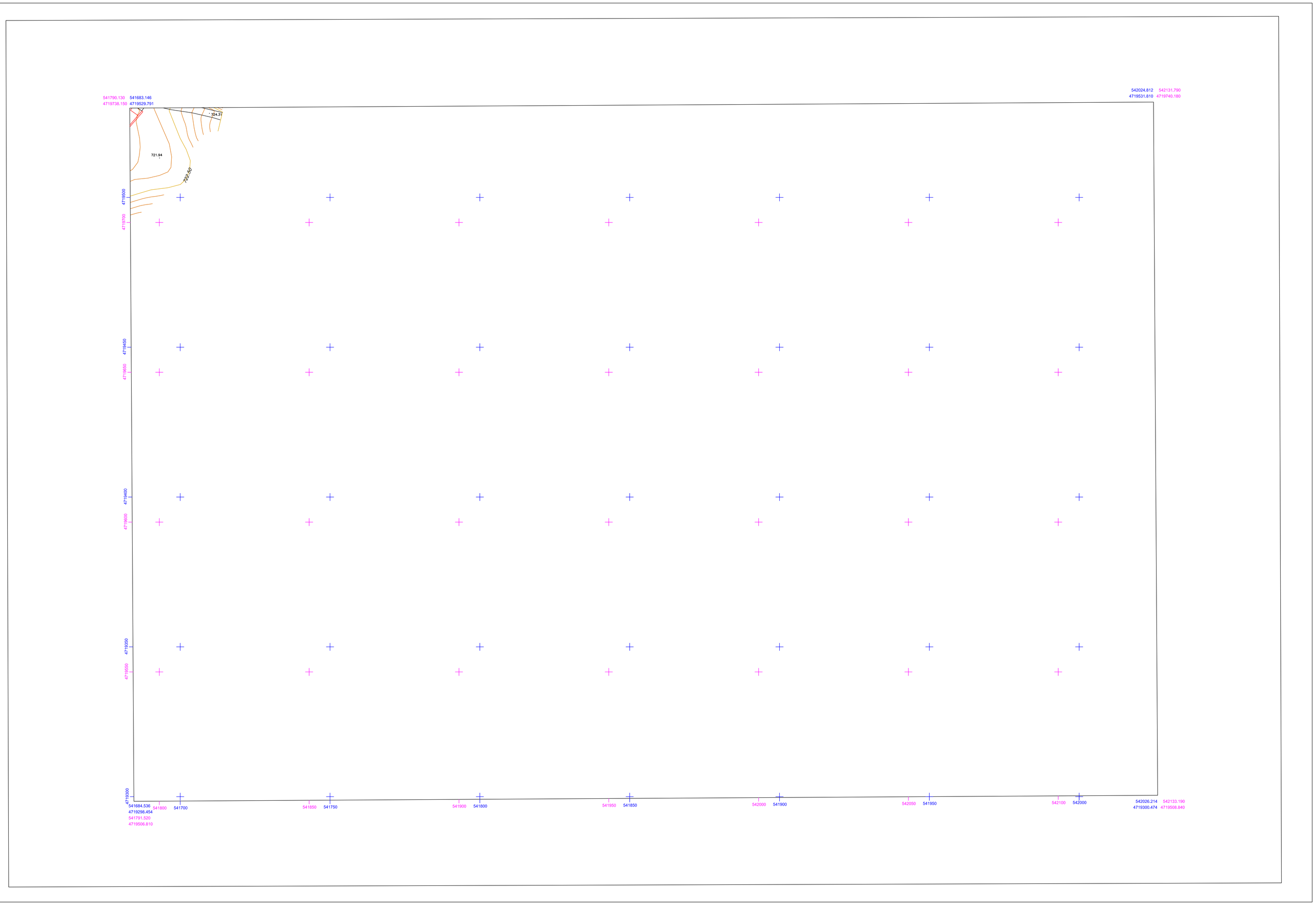


## SIGNOS CONVENCIONALES

- RIO+ARROYO
- CANAL
- ACEQUIA
- LAGO-EMBALSE
- DIQUE+PRESA
- ESCALERA
- BORDILLO ACERA
- LINEAS NO CODIF.
- PASO PEATONAL SUBT.
- PASO PEATONAL AEREO
- HITO+MOJON
- ARBOL AISLADO
- ALCORQUE
- ZONA ARBOLADA
- ZONA VERDE
- HUERTA+VIVERO
- INVERNADERO
- CORTAFUEGOS
- CURVA NIVEL MAESTRA
- C. DEPRESION MAESTRA
- CURVA NIVEL
- CURVA DEPRESION
- • 520 PUNTO ACOTADO
- TALUD DESMONTE
- CANTERA+ NPM
- SALINAS
- CUEVA
- PUENTE
- TUNEL
- EJES VIALES
- AUTOP. AUTOV. CARRET.
- CAMINO
- LIMITE HOJAS
- HITOS AUTON.PROV.M. NUMC.
- LIMITE AUTONOMA
- LIMITE PROVINCIA
- LIMITE MUNICIPIO
- LIMITE AMEJO
- EDIFICACION
- MEDIANERA
- DIVISION ALTURAS
- ALINAS
- COBERTIZO
- RESTOS ARQUEOLOGICOS
- PORCHE-VESTIBULO
- CUMBRERA
- BALCON-TERRAZA (EN VUELO)
- CHIMENEA-MODERNA
- MURO-PARED
- TAPIA
- VALLA
- ALAMBRADA
- SETO
- LINEAS JUEGOS Y DEPORTES
- SENDA
- TORRE / COLUMNA+ TRANSFORMADOR
- PASO A NIVEL+PASO SUPERIOR
- V.GEODESICOS 1ª+2ª+3ª+4ª+PG.PRINCIPAL DE RODEO
- P.APOYO+P.RADIAL+P.POLIGONAL INTERIOR
- NIVP - NIV PUNTOS NIVELACION
- ANDEN
- GUARDARRAILES
- CARRIL BICICLETA
- CONDUCCION
- DEPOSITO
- REGISTRO GAS
- CONDUCCION
- DEPOSITO
- REGISTRO COMBUSTIBLE
- REGISTRO INDETERMINADO
- ANTENA EMISORA
- ANTENA REPETIDORA
- LINEA TELEFONICA
- LINEA TELEGRAFICA
- POSTE TELEF./ TELEG.
- REGISTRO TELEFONO
- ARQUETA FIBRA OPTICA
- INF.GAS Y FIBRA OPTICA
- FAROLA FACHADA
- FAROLA
- BALIZA / SEÑAL TRAFICO
- SEMALEFICIOS KILOMET.
- REGISTRO+SEMAFORO
- HITO KM.(CARRET. F.F.C.C.)
- FERROCARRIL
- AEROPUERTO
- MUELLE+DIQUE
- ROMPEOLAS
- ARMARIO
- LINEA ELECTRICA
- POSTES+REGISTRO
- CONDUCCION RESIDUALES
- ALCANT. / ALCANTARIL. SUM.
- REJILLA / SUMIDERO D.L.
- REG. AGUA / MANANTIAL
- POZO+FUENTE
- CONDUCCION AGUA
- BOCA RIEGO-BOCA INCENDIOS
- MONUMENTO
- POSTE / PANEL INFORMATIVO
- PRETIL / BARANDILLA
- SURTIDOR GASOLINA
- REJILLA
- BUZON
- BANCO+PAPELERA
- CABINA TELEFONO
- JARDINERA
- KIOSCO+BUS

Arabako Foru Aldundia
Diputación Foral de Álava

Ingurumen eta Hirigintza Saila
Departamento de Medio Ambiente y Urbanismo
Hirigintza Zerbitzua
Servicio de Urbanismo

## INFORMACION CARTOGRAFICA

| ETRS89 | ED50 |
|---|---|
| GRS 80 | ELIPSOIDE INTERNACIONAL DE HAYFORD |
| GEOCENTRICO ZONA 30 | DATUM POTSDAM HUSO 30 ZONA Y UTM |
| LONGITUDES REFERIDAS AL MERIDIANO DE GREENWICH | LONGITUDES REFERIDAS AL MERIDIANO DE GREENWICH |
| RED GEODESICA NACIONAL | RED GEODESICA NACIONAL |
| ALTITUDES REFERIDAS AL NIVEL DEL MAR EN ALICANTE | ALTITUDES REFERIDAS AL NIVEL DEL MAR EN ALICANTE |
| ETRS - TRANSVERSA MERCATOR 30 | SISTEMA DE REPRESENTACION U.T.M. |
| RESTITUCION DIGITAL | |

VUELO FOTOGRAMETRICO: FECHA: Febrero 2013
EMPRESA: Servicios Fotográficos Aéreos, S.A.

APOYO CAMPO: FECHA: Agosto 2013
EMPRESA: Digital Ingeniería y Gestión, S.L.

RESTITUCION: FECHA: Septiembre 2013
EMPRESA: Digital Ingeniería y Gestión S.L.

ACTUALIZACION: FECHA: Marzo 2014
EMPRESA: Digital Ingeniería y Gestión, S.L.

SUPERVISION TECNICA DE LA CARTOGRAFIA
JEFATURA DE LA SECCION DE LA CARTOGRAFIA

## USOS DEL SUELO

### URBANISTICOS

| | |
|---|---|
| S.U. | Urbano |
| S.U.S. | Urbanizable Sectorizado |
| S.U.N.S. | Urbanizable no Sectorizado |
| S.N.U. | No Urbanizable |
| P | Patio |
| S | Solar |
| J | Jardín |
| Vp | Verde Publico |

### AGRARIOS

| | |
|---|---|
| S | Secano |
| R | Regadio |
| H | Huerta |
| Fr | Frutales |
| V | Viñedo |
| Ep | Erial Pastos |
| Tc | Terreno Cultivo |
| Pd | Prado |
| Ma | Monte Alto |
| Mb | Monte Bajo |

## INFORMACION TOPOGRAFICA

| NOMBRE | X | Y | Z |
|---|---|---|---|
| 1000 | 540461.094 | 4719485.315 | 687.607 |
| 1001 | 541006.791 | 4719746.595 | 680.239 |
| 1002 | 541650.030 | 4719778.720 | 700.233 |
| 1003 | 541493.805 | 4719449.821 | 722.406 |
| 1004 | 541210.768 | 4719424.562 | 715.901 |
| 3000 | 541415.082 | 4719612.151 | 701.320 |
| 3001 | 541223.642 | 4719566.861 | 702.580 |
| 3002 | 540985.818 | 4719438.529 | 712.946 |
| 3003 | 540786.701 | 4719362.917 | 719.550 |
| 3004 | 540951.385 | 4719557.919 | 690.650 |
| 3005 | 540686.460 | 4719543.116 | 683.409 |

## GRAFICO DISTRIBUIDOR DE HOJAS 1:500

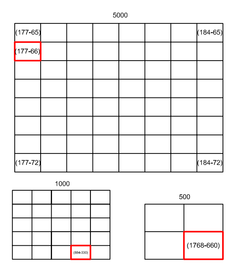


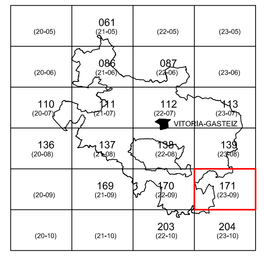


## MUNICIPIO

BERNEDO

ESCALA DE REPRESENTACION 1:500

ESCALA GRAFICA 0 5 10 15 20 25 30

EQUIDISTANCIA DE CURVAS ALTIMETRICAS 0.50 M.

# BERNEDO

HOJA Nº
0171A (2309)
1768-660