ELBURGO / BURGELU

1:500
1754-552

ORRIEN ESKEMA
ESQUEMA DE HOJAS 1:500

1753-551	1754-551	1755-551
1753-552	1754-552	1755-552
1753-553	1754-553	1755-553

ORRIEN ESKEMA
ESQUEMA DE HOJAS 1:5.000

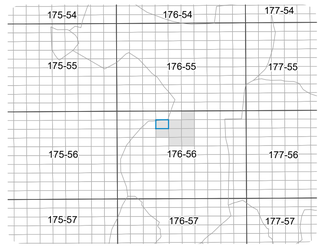

INFORMAZIO KARTOGRAFIKOA
INFORMACIÓN CARTOGRÁFICA

Erreferentzia sistema *Sistema de referencia*	**ETRS 89** *ETRS 89*
UTM proiekzioa *Proyección UTM*	**HUSO 30 Iparraldea** *HUSO 30 Zona Norte*
Altitudearen jatorria *Origen de altitud*	**Itsasoaren batez besteko maila Alacanten** *Nivel medio del mar en Alicante*
Eskala faktorea *Factor de Escala*	**0.9996171**
Sestra-kurben distantziakidetasuna *Equidistancia de las curvas de nivel*	**0.5 metro** *0.5 metros*
Hegaldi Fotogrametrikoa *Vuelo Fotogramétrico*	**2020-ko Iraila** *Setiembre - 2020*
Berrituzio fotogrametrikoa *Restitución Fotogramétrica*	**2021-ko Uztaila** *Julio - 2021*
Eguneratzea *Actualización*	**2021-ko Urria** *Octubre - 2021*

KARTOGRAFIAREN GAINBEGIRATZE TEKNIKOA
SUPERVISIÓN TÉCNICA DE LA CARTOGRAFÍA

Lurralde Antolamenduaren eta Hirigintzaren Zerbitzua
Servicio de Ordenación del Territorio y Urbanismo

Lurralde Informazioaren Atala
Sección de Información Territorial

AURKEZPEN ESKALA 1:500
ESCALA DE REPRESENTACIÓN

Udalerria: / ***Municipio:*** **Burgelu / Elburgo**

Herrigunea: / ***Nucleo:*** **Elburgo / Burgelu**

BTU 500

Arabako Lurralde Historikoaren Hiri Datubase Topografikoa
Base Topográfica Urbana del Territorio Histórico de Álava

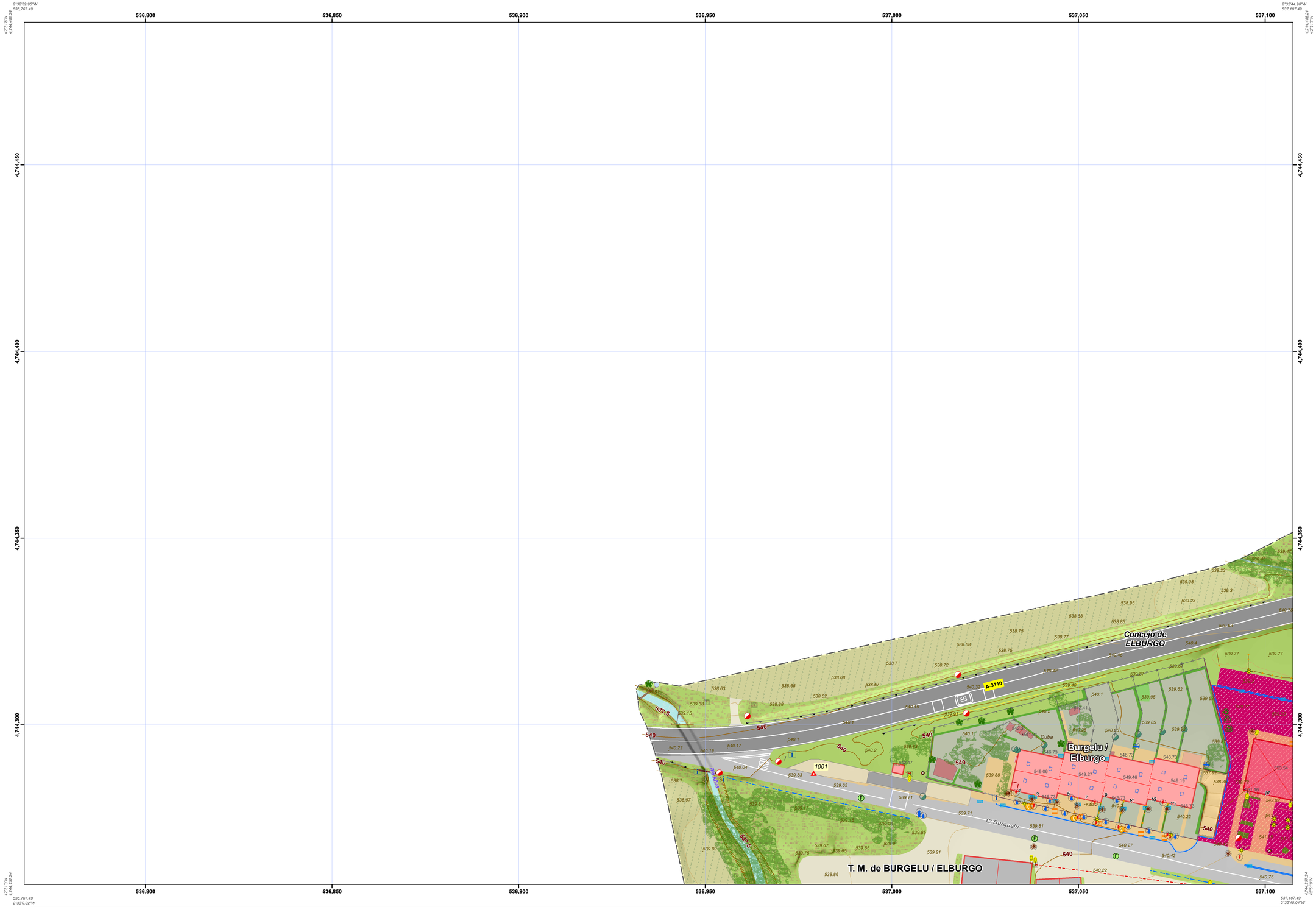

Erreferentzia Puntuak / *Puntos de Referencia*

- Poligonala, euskarri-puntua / *Poligonal punto apoyo*
- Puntu geodesikoa / *Punto geodésico*
- NAP sarea / *Red NAP*

Garraio Sareak / *Redes de Transporte*

- Errepidea / *Carretera*
- Errepidebko Km mugarria / *Hito km carretera*
- AP-1 A-1 Autopista / autobia / *Autopista / autovía*
- N-100 Lehentasunezko interesako sarea – Nazionala / *Red Interés Preferente – Nacional*
- A-100 Oinarriko sarea / *Red Básica*
- A-2000 Eskualdeko sarea / *Red Comarcal*
- A-3000 Tokiko sarea / *Red Local*
- A-4000 Azpiko sarea / *Red Vecinal*
- Hiri-bidea / *Vía urbana*
- Bide zoladua / *Camino pavimentado*
- Zolatu gabeko bidea / *Camino sin pavimentar*
- Bidegorria / *Bicicarril*
- Abeltoia / *Vía pecuaria*
- Bidezdorra / *Senda*
- Trenbidea / Tranbia / *Ferrocarril / Tranvía*
- Trenbideko Km mugarria / *Hito km ferrocarril*
- Desbideratzea / *Cambio de agujas*

Hidrografia / *Hidrografía*

- Ibaia/Erreka / *Río / Arroyo*
- Emetena / *Acequia*
- Akueduktua / *Acueducto*
- Amildegia / *Barranco*
- Ibarra / *Neguada*
- Urmaela / *Estanque*
- Ubidea / *Canal*
- Igerilekua / *Piscina*
- Iturburua / *Fuente surgencia*
- Ur bilketa / putzua / *Captación / pozo*

Erliebea / *Relieve*

- 500 Sestra-kurba nagusia / *Curva nivel maestra*
- Sestra-kurba arrunta / *Curva nivel normal*
- Esponda / *Talud*
- Lursailaren kota / *Cota terreno*
- 570 Eraikuntzaren kota / *Cota construcción*
- 584

Lurraren Azala / *Cubierta Terrestre*

- Zuhaitza / *Árbol*
- Zuhaictia / *Arbolado*
- Belaki laborea / *Cultivo herbáceo*
- Labore egurkak / *Cultivo leñoso*
- Sastraskidia / *Matorral*
- Belarda / *Prado*
- Mintegi baratzea / *Huerta vivero*
- Lorategia / *Jardín*

Eraikinak, Herriak eta Eraikuntzak / *Edificios, Poblaciones y Construcciones*

ERAIKINAK / *EDIFICACIONES*
- Eraikina / *Edificio*
- Eliza ermita / *Iglesia ermita*
- Industria-nabea / *Nave industrial*
- Eraikuntza arina / *Construcción ligera*
- Arkupe ataria / *Porche soportal*
- Ezkutuko arkupe ataria / *Porche soportal oculto*
- Gailur / *Cumbrera*
- Banatzailea / *Partición*

BESTE ERAIKUNTZAK / *OTRAS CONSTRUCCIONES*
- Fabrikako obra / Jolasak / *Obra fábrica / Juegos*
- Zubia / *Puente*
- Tunela / *Túnel*
- Hidrokarburo biltegia / *Depósito hidrocarburos*

ZOLADURAK / *PAVIMENTOS*
- Zabalgunea / *Explanada*
- Kirola / *Deporte*
- Arrapala / *Rampa*
- Espolioko zintarria / *Bordillo acera*
- Plataforma / *Plataforma*
- Irlatoa / *Isleta*

ITXITURAK / *CERRAMIENTOS*
- Heskaia / *Seto*
- Harresia Pareta Horma / *Muro pared tapia*
- Alanbre hesia / *Alambrada*
- Hesia / *Valla*
- Ixkitura atea / *Puerta cierre*

BESTE BATZUK / *OTROS*
- Areka / *Cuneta*
- Ertz-ertetena / *Caz*

ERREGISTROAK / *REGISTROS*
- Ur / elektriko erregistroa / *Registro de agua / eléctrico*
- Telefono / trafiko erregistroa / *Registro teléfono / tráfico*
- Zuntz optiko / gas erregistroa / *Registro fibra óptica / gas*
- Zaharzuzgaileko / beste erregai batzuen erregistroa / *Registro indeterminado / otros combustibles*
- Estolda / Hustubideko estolda / *Alcantarilla / Alcantarilla sumidero*
- Ur-hartunea / Hidrantea / *Boca de riego / Hidrante*
- Airezbapen-sarreta / Hustubidea / *Rejilla de ventilación / Sumidero*

HIRI-ALTZARIAK ETA EKIPAMENDUA / *MOBILIARIO Y EQUIPAMENTO URBANO*
- Bankua / *Banco*
- Bazter babes / *Quitamiedo*
- Karrila baranda / *Pretil Barandilla*
- Bizikletentzako aparkalekua / Barbakoa / *Aparcadero bici / Barbacoa*
- Ozpopo-zutoina / Zuhaitz-borkoa / *Bolardo / Alcorque*
- Postontzia / Telefono-kabina / *Buzón / Cabina telefónica*
- Tximinia / upelteg edo eraikinarena / *Chimenea / de bodega o edificio*
- Gasolina-hornigailua / Edukiontzia / *Surtidor de gasolina / Contenedor*
- Kale argia / Kale argi anizkoitza / *Farola / Farola multiple*
- Kale argi atsikia / Mugarri generikoa / *Farola arbotante / Mojón genérico*
- Lore-saski / Monumentua / *Jardinera / Monumento*
- Informazio-panela / Poperontzi / *Panel informativo / Papelera*
- Tranbia zutoina / Parkimetroa / *Poste de tranvía / Parquímetro*
- Semaforoa / Trafiko-seinalea / *Semáforo / Señal de tráfico*
- Jolasak / *Juegos*

Zerbitzuak eta Instalazioak / *Servicios e Instalaciones*

- Uraren eraniabidea / *Conducción agua*
- Hondakin-uren eraniabidea / *Conducción residuales*
- Komunikazioen linea / *Tendido de comunicaciones*
- Linea elektrikoa / *Tendido eléctrico*
- Aerosorgailua / *Aerogenerador*
- Antena / *Antena*
- Hondar arkeologikoaK / *Resto arqueológico*
- Dorre zutabe linea / Elektrizitate-transformadorea / *Torre columna tendido / Transformador eléctrico*
- Elektrizitate / gas / telefono zutoina / *Poste de electricidad / gas / teléfono*

Arabako Foru Aldundia
Diputación Foral de Álava

GeoAraba
Hemen eskuragarri: https://geo.araba.eus/
Disponible en https://geo.araba.eus/

CC BY

ELBURGO / BURGELU

1:500
1754-553

ORRIEN ESKEMA
ESQUEMA DE HOJAS 1:500

1753-552	1754-552	1755-552
1753-553	1754-553	1755-553
1753-554	1754-554	1755-554

ORRIEN ESKEMA
ESQUEMA DE HOJAS 1:5.000

176-54
175-55 176-55 177-55
175-56 176-56 177-56
175-57 176-57 177-57

INFORMAZIO KARTOGRAFIKOA
INFORMACION CARTOGRAFICA

Erreferentzia sistema *Sistema de referencia*	**ETRS 89** *ETRS 89*
UTM proiekzioa *Proyección UTM*	**HUSO 30 Iparraldea** *HUSO 30 Zona Norte*
Altitudearen jatorria *Origen de altitud*	**Itsasoaren batez besteko maila Alacanten** *Nivel medio del mar en Alicante*
Eskala faktorea *Factor de Escala*	**0.99961679**
Sestra-kurben distantziakidetasuna *Equidistancia de las curvas de nivel*	**0.5 metro** *0.5 metros*
Hegaldi Fotogrametrikoa *Vuelo Fotogramétrico*	**2020-ko iraila** *Septiembre - 2020*
Restituzio fotogrametrikoa *Restitución Fotogramétrica*	**2021-ko Uztaila** *Julio - 2021*
Eguneratzea *Actualización*	**2021-ko Urria** *Octubre - 2021*

KARTOGRAFIAREN GAINBEGIRATZE TEKNIKOA
SUPERVISIÓN TÉCNICA DE LA CARTOGRAFÍA

Lurralde Antolamenduaren eta Hirigintzaren Zerbitzua
Servicio de Ordenación del Territorio y Urbanismo

Lurralde Informazioaren Atala
Sección de Información Territorial

AURKEZPEN ESKALA
ESCALA DE REPRESENTACIÓN 1:500

Udalerria: / *Municipio:* **Burgelu / Elburgo**

Herrigunea: / *Nucleo:* **Elburgo / Burgelu**

BTU 500

Arabako Lurralde Historikoaren Hiri Datubase Topografikoa
Base Topográfica Urbana del Territorio Histórico de Álava

Erreferentzia Puntuak / *Puntos de Referencia*
- Poligonala, eukiarri-puntua / *Poligonal punto apoyo*
- Puntu geodesikoa / *Punto geodésico*
- NAP sarea / *Red NAP*

Garraio Sareak / *Redes de Transporte*
- Errepidea / *Carretera*
- Errepideko Km mugarria / *Hito km carretera*
- AP-1 A-1 Autopista / autobia / *Autopista / autovía*
- N-100 Lehentasuneko interesako sarea – Nazionala / *Red Interés Preferente – Nacional*
- A-100 Oinarrizko sarea / *Red Básica*
- A-2000 Eskualdeko sarea / *Red Comarcal*
- A-3000 Tokiko sarea / *Red Local*
- A-4000 Auzoko sarea / *Red Vecinal*
- Hiri-bidea / *Vía urbana*
- Bide zoladua / *Camino pavimentado*
- Zolatu gabeko bidea / *Camino sin pavimentar*
- Bidegorria / *Bicicarril*
- Abeltzaintza bidea / *Vía pecuaria*
- Bidezidorra / *Senda*
- Trenbidea / Tranbia / *Ferrocarril / Tranvía*
- Trenbideko Km mugarria / *Hito km ferrocarril*
- Desbideratzea / *Cambio de agujas*

Hidrografia / *Hidrografía*
- Ibaia/Erreka / *Río / Arroyo*
- Ertetxea / *Acequia*
- Aluedukluak / *Acueducto*
- Amildegia / *Barranco*
- Ibarra / *Vaguada*
- Urmaela / *Estanque*
- Ubidea / *Canal*
- Igerileku a / *Piscina*
- Iturburua / *Fuente surgencia*
- Ur bilketa / putzua / *Captación / pozo*

Erliebea / *Relieve*
- 500 Sestra-kurba nagusia / *Curva nivel maestra*
- Sestra-kurba arrunta / *Curva nivel normal*
- Esponda / *Talud*
- 570 Lursailaren kota / *Cota terreno*
- 584 Erakuntzaren kota / *Cota construcción*

Lurraren Azala / *Cubierta Terrestre*
- Zuhaitza / *Árbol*
- Zuhaixtia / *Arbolado*
- Belarki laborea / *Cultivo herbáceo*
- Labore egurkarik / *Cultivo leñoso*
- Sastrakadia / *Matorral*
- Belardia / *Prado*
- Mintegi baratzea / *Huerta vivero*
- Lorategia / *Jardín*

Eraikinak, Herriak eta Eraikuntzak / *Edificios, Poblaciones y Construcciones*

ERAIKINAK / EDIFICACIONES
- Eraikina / *Edificio*
- Eliza ermita / *Iglesia ermita*
- Industria-nabea / *Nave industrial*
- Eraikuntza arina / *Construcción ligera*
- Arkupe ataria / *Porche soportal*
- Ezkutuko arkupe ataria / *Porche soportal oculto*
- Gaillur / *Cumbrera*
- Baratzalea / *Partición*

BESTE ERAIKUNTZAK / OTRAS CONSTRUCCIONES
- Fabrikako obra / Jolasak / *Obra fábrica / Juegos*
- Zubia / *Puente*
- Tunela / *Túnel*
- Hidrokarburo biltegia / *Depósito hidrocarburos*

ZOLADURAK / PAVIMENTOS
- Zabalgunea / *Explanada*
- Kirola / *Deporte*
- Arapala / *Rampa*
- Espaloiko zintarria / *Bordillo acera*
- Plataforma / *Plataforma*
- Itaboa / *Isleta*

ITXITURAK / CERRAMIENTOS
- Heskaia / *Seto*
- Harresia Pareta Horma / *Muro pared tapia*
- Alanbre hesia / *Alambrada*
- Hesia / *Valla*
- Ixkura atea / *Puerta cierre*

BESTE BATZUK / OTROS
- Areka / *Cunета*
- Ertz-ertetena / *Caz*

ERREGISTROAK / REGISTROS
- Ur / elektriko erregistroa / *Registro de agua / eléctrico*
- Telefono / trafiko erregistroa / *Registro teléfono / tráfico*
- Zuntz optiko / gas erregistroa / *Registro fibra óptica / gas*
- Zehatzugabeko / beste erregai batzuen erregistroa / *Registro indeterminado / otros combustibles*
- Estolda / Hustubideko estolda / *Alcantarilla / Alcantarilla sumidero*
- Ur-hartunea / Hidrantea / *Boca de riego / Hidrante*
- Aireztapen-sarreta / Hustubidea / *Rejilla de ventilación / Sumidero*

HIRI-ALTZARIAK ETA EKIPAMENDUA / MOBILIARIO Y EQUIPAMIENTO URBANO
- Banku a / *Banco*
- Bazter babes / *Quitamiedo*
- Kareila baranda / *Pretil Barandilla*
- Bizikletentzako aparkalekua / Barbakoa / *Aparcadero bici / Barbacoa*
- Oztopo-zutoina / Zuhaitz-borkoa / *Bolardo / Alcorque*
- Postontzia / Telefono-kabina / *Buzón / Cabina telefónica*
- Tximinia / upelteg edo eraikinarena / *Chimenea / de bodega o edificio*
- Gasolina-hornigailua / Edukiontzia / *Surtidor de gasolina / Contenedor*
- Kale argia / Kale argi anizkotza / *Farola / Farola múltiple*
- Kale argi atokia / Mugarri generikoa / *Farola aislada / Mojón genérico*
- Lore-aska / Monumentua / *Jardinera / Monumento*
- Informazio-panela / Paperontzi / *Panel informativo / Papelera*
- Tranbia zutoina / Parkimetroa / *Poste de tranvía / Parquímetro*
- Semaforoa / Trafiko-seinalea / *Semáforo / Señal de tráfico*
- Jolasak / *Juegos*

Zerbitzuak eta Instalazioak / *Servicios e Instalaciones*
- Uraren eraniditea / *Conducción agua*
- Hondakin-uren eraniditea / *Conducción residuales*
- Komunikazioen linea / *Tendido de comunicaciones*
- Linea elektrikoa / *Tendido eléctrico*
- Aerosorgailua / *Aerogenerador*
- Antena / *Antena*
- Hondar arkeologikoak / *Restos arqueológicos*
- Dorre zutabe linea / Elektrizitate-transformadorea / *Torre columna tendido / Transformador eléctrico*
- Elektrizitate / gas / telefono zutoina / *Poste de electricidad / gas / teléfono*

Arabako Foru Aldundia
Diputación Foral de Álava

GeoAraba
Hemen eskuragarri: https://geo.araba.eus/
Disponible en https://geo.araba.eus/

CC BY

ELBURGO / BURGELU

1:500
1755-552

ORRIEN ESKEMA
ESQUEMA DE HOJAS 1:500

1754-551	1755-551	1756-551
1754-552	1755-552	1756-552
1754-553	1755-553	1756-553

ORRIEN ESKEMA
ESQUEMA DE HOJAS 1:5.000

175-54	176-54	177-54
175-55	176-55	177-55
175-56	176-56	177-56
175-57	176-57	177-57

INFORMAZIO KARTOGRAFIKOA
INFORMACIÓN CARTOGRÁFICA

Erreferentzia sistema *Sistema de referencia*	**ETRS 89** *ETRS 89*
UTM proiekzioa *Proyección UTM*	**HUSO 30 Iparraldea** *HUSO 30 Zona Norte*
Altitudearen jatorria *Origen de altitud*	**Itsasoaren batez besteko maila Alacanten** *Nivel medio del mar en Alicante*
Eskala faktorea *Factor de Escala*	**0.99961741**
Sestra-kurben distantziakidetasuna *Equidistancia de las curvas de nivel*	**0.5 metro** *0.5 metros*
Hegaldi Fotogrametrikoa *Vuelo Fotogramétrico*	**2020-ko Iraila** *Setiembre - 2020*
Berrikuspen fotogrametrikoa *Restitución Fotogramétrica*	**2021-ko Uztaila** *Julio - 2021*
Eguneratzea *Actualización*	**2021-ko Urria** *Octubre - 2021*

KARTOGRAFIAREN GAINBEGIRATZE TEKNIKOA
SUPERVISIÓN TÉCNICA DE LA CARTOGRAFÍA

Lurralde Antolamenduaren eta Hirigintzaren Zerbitzua
Servicio de Ordenación del Territorio y Urbanismo

Lurralde Informazioaren Atala
Sección de Información Territorial

AURKEZPEN ESKALA
ESCALA DE REPRESENTACIÓN 1:500

Udalerria: / ***Municipio:*** **Burgelu / Elburgo**

Herrigunea: / ***Nucleo:*** **Elburgo / Burgelu**

BTU 500

Arabako Lurralde Historikoaren Hiri Datubase Topografikoa
Base Topográfica Urbana del Territorio Histórico de Álava

Arabako Foru Aldundia
Diputación Foral de Álava

GeoAraba
Hemen eskuragarri: https://geo.araba.eus/
Disponible en https://geo.araba.eus/

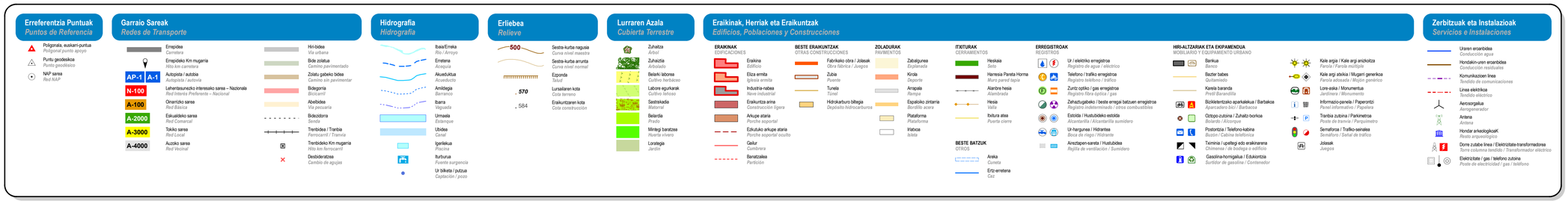

ELBURGO / BURGELU

1:500

1755-553

ORRIEN ESKEMA / *ESQUEMA DE HOJAS* 1:500

1754-552	1755-552	1756-552
1754-553	1755-553	1756-553
1754-554	1755-554	1756-554

ORRIEN ESKEMA / *ESQUEMA DE HOJAS* 1:5.000

	176-54	
175-55	176-55	177-55
175-56	176-56	177-56
175-57	176-57	177-57

INFORMAZIO KARTOGRAFIKOA / *INFORMACIÓN CARTOGRÁFICA*

Erreferentzia sistema / *Sistema de referencia*	**ETRS 89** / *ETRS 89*
UTM proiekzioa / *Proyección UTM*	**HUSO 30 Iparraldea** / *HUSO 30 Zona Norte*
Altitudearen jatorria / *Origen de altitud*	**Itsasoaren batez besteko maila Alacanten** / *Nivel medio del mar en Alicante*
Eskala faktorea / *Factor de Escala*	**0.9996171**
Sestra-kurben distantziakidetasuna / *Equidistancia de las curvas de nivel*	**0.5 metro** / *0.5 metros*
Hegaldi Fotogrametrikoa / *Vuelo Fotogramétrico*	**2020-ko Iraila** / *Septiembre - 2020*
Berrikuzketa fotogrametrikoa / *Restitución Fotogramétrica*	**2021-ko Uztaila** / *Julio - 2021*
Eguneratzea / *Actualización*	**2021-ko Urria** / *Octubre - 2021*

KARTOGRAFIAREN GAINBEGIRATZE TEKNIKOA
SUPERVISIÓN TÉCNICA DE LA CARTOGRAFÍA

Lurralde Antolamenduaren eta Hirigintzaren Zerbitzua
Servicio de Ordenación del Territorio y Urbanismo

Lurralde Informazioaren Atala
Sección de Información Territorial

AURKEZPEN ESKALA / *ESCALA DE REPRESENTACIÓN* 1:500

Udalerria: / *Municipio:* **Burgelu / Elburgo**

Herrigunea: / *Nucleo:* **Elburgo / Burgelu**

BTU 500

Arabako Lurralde Historikoaren Hiri Datubase Topografikoa
Base Topográfica Urbana del Territorio Histórico de Álava

Erreferentzia Puntuak / *Puntos de Referencia*
- Poligonala, euskarri-puntua / *Poligonal punto apoyo*
- Puntu geodesikoa / *Punto geodésico*
- NAP sarea / *Red NAP*

Garraio Sareak / *Redes de Transporte*
- Errepidea / *Carretera*
- Empalmeko Km mugarria / *Hito km carretera*
- AP-1 A-1 Autopista / autovía — *Autopista / autovía*
- N-100 Lehertasuneko interesako sarea – Nazionala / *Red Interés Preferente – Nacional*
- A-100 Oinarridko sarea / *Red Básica*
- A-2000 Eskualdeko sarea / *Red Comarcal*
- A-3000 Tokiko sarea / *Red Local*
- A-4000 Auzoko sarea / *Red Vecinal*
- Hiri-bidea / *Vía urbana*
- Bide zoladua / *Camino pavimentado*
- Zolatu gabeko bidea / *Camino sin pavimentar*
- Bidegorria / *Bicicarril*
- Abeltzaina / *Vía pecuaria*
- Bidezidorra / *Senda*
- Trenbidea / Tranbia / *Ferrocarril / Tranvía*
- Trenbideko Km mugarria / *Hito km ferrocarril*
- Desbideratzea / *Cambio de agujas*

Hidrografia / *Hidrografía*
- Ibaia/Erreka / *Río / Arroyo*
- Emetena / *Acequia*
- Akueduktua / *Acueducto*
- Amildegia / *Barranco*
- Ibarra / *Vaguada*
- Urmaela / *Estanque*
- Ubidea / *Canal*
- Igerileku a / *Piscina*
- Iturburua / *Fuente surgencia*
- Ur bilketa / putzua / *Captación / pozo*

Erliebea / *Relieve*
- 500 Sestra-kurba nagusia / *Curva nivel maestra*
- Sestra-kurba arrunta / *Curva nivel normal*
- Esponda / *Talud*
- Lursailaren kota / *Cota terreno*
- 570 Eraikuntzaren kota / *Cota construcción*
- 584

Lurraren Azala / *Cubierta Terrestre*
- Zuhaitza / *Arbol*
- Zuhaztia / *Arbolado*
- Belarki laborea / *Cultivo herbáceo*
- Laborategiak / *Cultivo leñoso*
- Sastrakada / *Matorral*
- Belarda / *Prado*
- Mintegi baratzea / *Huerta vivero*
- Lorategia / *Jardín*

Eraikinak, Herriak eta Eraikuntzak / *Edificios, Poblaciones y Construcciones*

ERAIKINAK / EDIFICACIONES
- Eraikina / *Edificio*
- Eliza ermita / *Iglesia ermita*
- Industria-nabea / *Nave industrial*
- Eraikuntza arina / *Construcción ligera*
- Arkupe ataria / *Porche soportal*
- Eskutuko arkupe ataria / *Porche soportal oculto*
- Galtzar / *Cumbrera*
- Baratzalea / *Parcelón*

BESTE ERAIKUNTZAK / OTRAS CONSTRUCCIONES
- Fabrikako obra / Jolasak / *Obra fábrica / Juegos*
- Zubia / *Puente*
- Tunela / *Túnel*
- Hidrokarburo biltegia / *Depósito hidrocarburos*

ZOLADURAK / PAVIMENTOS
- Zabalgunea / *Explanada*
- Kirola / *Deporte*
- Arrapala / *Rampa*
- Espalokoko zintarria / *Bordillo acera*
- Plataforma / *Plataforma*
- Itsaroa / *Isleta*

ITXITURAK / CERRAMIENTOS
- Heskaia / *Seto*
- Harresia Paneta Horma / *Muro pared tapia*
- Alanbre hesia / *Alambrada*
- Hesia / *Valla*
- Ixkitura atea / *Puerta cierre*

BESTE BATZUK / OTROS
- Areka / *Cuneta*
- Erlitz-emetena / *Caz*

ERREGISTROAK / REGISTROS
- Ur / elektriko erregistroa / *Registro de agua / eléctrico*
- Telefono / trafiko erregistroa / *Registro teléfono / tráfico*
- Zuntz optiko / gas erregistroa / *Registro fibra óptica / gas*
- Zehaztugabeko / beste erregai batzuen erregistroa / *Registro indeterminado / otros combustibles*
- Estolda / Hustubideko estolda / *Alcantarilla / Alcantarilla sumidero*
- Ur-hartunea / Hidrantea / *Boca de riego / Hidrante*
- Airezkipen-sarreta / Hustubidea / *Rejilla de ventilación / Sumidero*

HIRI-ALTZARIAK ETA EKIPAMENDUA / MOBILIARIO Y EQUIPAMIENTO URBANO
- Bankua / *Banco*
- Bazter babes / *Quitamiedo*
- Kareta baranda / *Pretil Barandilla*
- Bizikletarako aparkalekua / Barbakoa / *Aparcadero bici / Barbacoa*
- Ozpopo-zutoina / Zuhaitz-borkoa / *Bolardo / Alcorque*
- Postontzia / Telefono-kabina / *Buzón / Cabina telefónica*
- Tximina / upelteg edo eraikinarena / *Chimenea / de bodega o edificio*
- Gasolina-hornigaluka / Edukiontzia / *Surtidor de gasolina / Contenedor*
- Kale arga / Kale arg anizkoitza / *Papelera / Papelera múltiple*
- Kale argi atsikia / Mugarri generikoa / *Farola adosada / Mojón genérico*
- Lore-saska / Monumentua / *Jardinera / Monumento*
- Informazio-panela / Paperontzi / *Panel informativo / Papelera*
- Tranbia zutoina / Parkimetroa / *Poste de tranvía / Parquímetro*
- Semaforoa / Trafiko-seinalea / *Semáforo / Señal de tráfico*
- Jolasak / *Juegos*

Zerbitzuak eta Instalazioak / *Servicios e Instalaciones*
- Uraren eraginbidea / *Conducción agua*
- Hondakin-uren eraginbidea / *Conducción residuales*
- Komunikazioen linea / *Tendido de comunicaciones*
- Linea elektrikoa / *Tendido eléctrico*
- Aerosorgailua / *Aerogenerador*
- Antena / *Antena*
- Hondar arkeologikoak / *Resto arqueológico*
- Dorre zutabe linea / Elektrizitate-transformatoreak / *Torre columna tendido / Transformador eléctrico*
- Elektrizitate / gas / telefono zutoina / *Poste de electricidad / gas / teléfono*

Arabako Foru Aldundia
Diputación Foral de Álava

GeoAraba
Hemen eskuragarri: https://geo.araba.eus/
Disponible en https://geo.araba.eus/

Geo Araba
Hemen eskuragarri: https://geo.araba.eus/
Disponible en https://geo.araba.eus/
CC BY

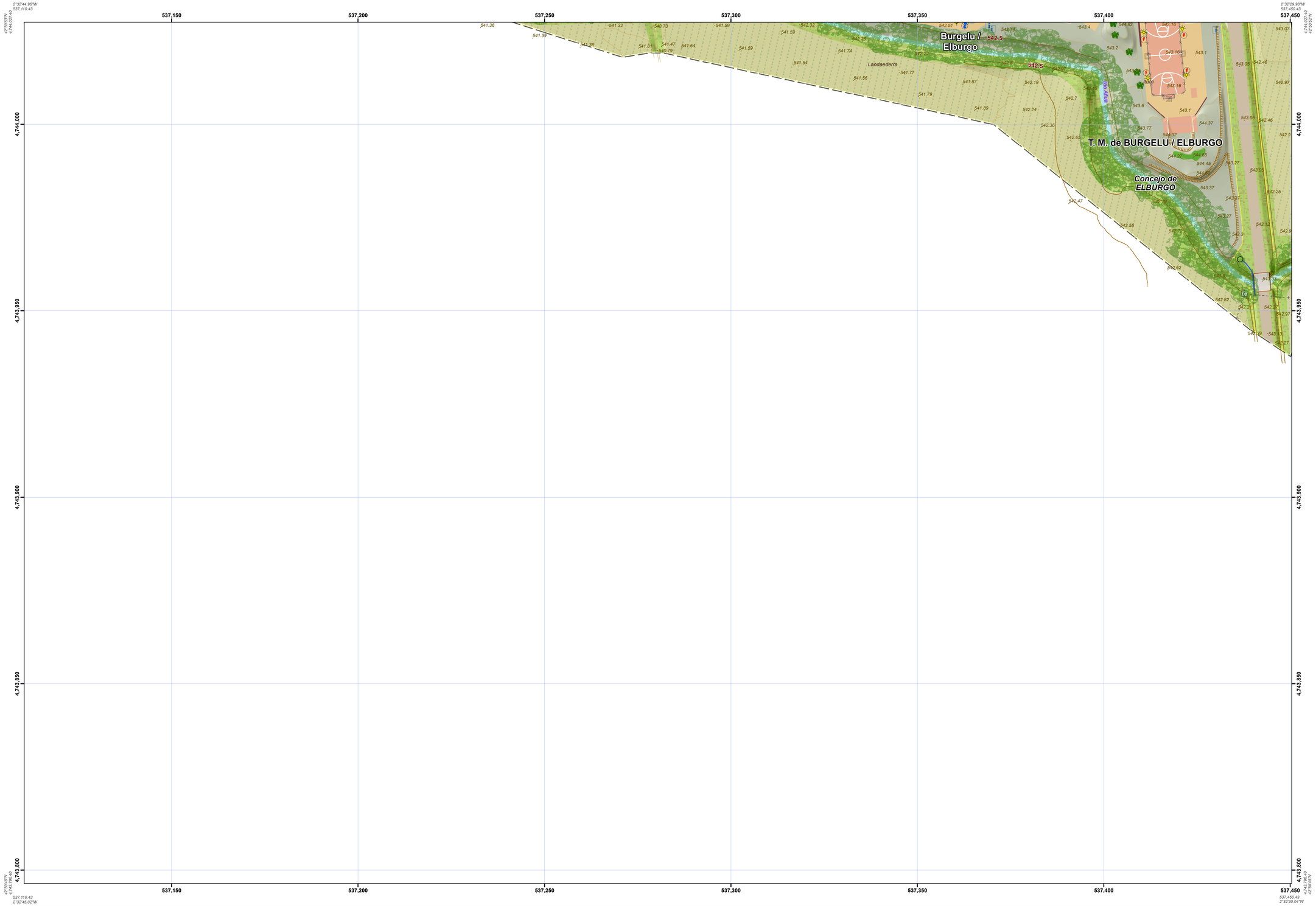

ELBURGO / BURGELU

1:500

1755-554

ORRIEN ESKEMA
ESQUEMA DE HOJAS 1:500

1754-553	1755-553	1756-553
1754-554	1755-554	1756-554
1754-555	1755-555	1756-555

ORRIEN ESKEMA
ESQUEMA DE HOJAS 1:5.000

175-55	176-55	177-55
175-56	176-56	177-56
175-57	176-57	177-57

INFORMAZIO KARTOGRAFIKOA
INFORMACIÓN CARTOGRÁFICA

Erreferentzia sistema *Sistema de referencia*	**ETRS 89** *ETRS 89*
UTM proiekzioa *Proyección UTM*	**HUSO 30 Iparraldea** *HUSO 30 Zona Norte*
Altitudearen jatorria *Origen de altitud*	**Itsasoaren batez besteko maila Alacanten** *Nivel medio del mar en Alicante*
Eskala faktorea *Factor de Escala*	**0.99961741**
Sestra-kurben distantziakidetasuna *Equidistancia de las curvas de nivel*	**0.5 metro** *0.5 metros*
Hegaldi Fotogrametrikoa *Vuelo Fotogramétrico*	**2020-ko Iraila** *Setiembre - 2020*
Restituzio fotogrametrikoa *Restitución Fotogramétrica*	**2021-ko Uztaila** *Julio - 2021*
Eguneratzea *Actualización*	**2021-ko Urria** *Octubre - 2021*

KARTOGRAFIAREN GAINBEGIRATZE TEKNIKOA
SUPERVISIÓN TÉCNICA DE LA CARTOGRAFÍA

Lurralde Antolamenduaren eta Hirigintzaren Zerbitzua
Servicio de Ordenación del Territorio y Urbanismo

Lurralde Informazioaren Atala
Sección de Información Territorial

AURKEZPEN ESKALA
ESCALA DE REPRESENTACIÓN **1:500**

Udalerria: / ***Municipio:*** **Burgelu / Elburgo**

Herrigunea: / ***Nucleo:*** **Elburgo / Burgelu**

BTU 500

Arabako Lurralde Historikoaren Hiri Datubase Topografikoa
Base Topográfica Urbana del Territorio Histórico de Álava

Erreferentzia Puntuak / *Puntos de Referencia*

- Poligonala, euskarri-puntua / *Polígonal punto apoyo*
- Puntu geodesikoa / *Punto geodésico*
- NAP sarea / *Red NAP*

Garraio Sareak / *Redes de Transporte*

- Errepidea / *Carretera*
- Errepidekio Km mugarria / *Hito km carretera*
- AP-1 A-1 Autopista / autobia / *Autopista / autovía*
- N-100 Lehentasunezko interesezko sarea – Nazionala / *Red Interés Preferente – Nacional*
- A-100 Oinarrizko sarea / *Red Básica*
- A-2000 Eskualdeko sarea / *Red Comarcal*
- A-3000 Tokiko sarea / *Red Local*
- A-4000 Auzoko sarea / *Red Vecinal*
- Hiribidea / *Vía urbana*
- Bide zolatua / *Camino pavimentado*
- Zolatu gabeko bidea / *Camino sin pavimentar*
- Bidegorria / *Biocarril*
- Abeslbidea / *Vía pecuaria*
- Bidecidorra / *Senda*
- Trenbidea / Tranbia / *Ferrocarril / Tranvía*
- Trenbideko Km mugarria / *Hito km ferrocarril*
- Desbideratzea / *Cambio de agujas*

Hidrografia / *Hidrografía*

- Ibaia/Erreka / *Río / Arroyo*
- Ermetena / *Acequia*
- Akueduktua / *Acueducto*
- Amildegia / *Barranco*
- Ibarra / *Marjuela*
- Urmaela / *Estanque*
- Ubidea / *Canal*
- Igerileku / *Piscina*
- Iturburua / *Fuente surgencia*
- Ur bilketa / putzua / *Captación / pozo*

Erliebea / *Relieve*

- 500 Sestra-kurba nagusia / *Curva nivel maestra*
- Sestra-kurba arrunta / *Curva nivel normal*
- Egoorda / *Talud*
- Lursailaren kota / *Cota terreno*
- Eraikuntzaren kota / *Cota construcción*
- 570
- 584

Lurraren Azala / *Cubierta Terrestre*

- Zuhaitza / *Árbol*
- Zuhaixtia / *Arbolado*
- Belaski laborea / *Cultivo herbáceo*
- Labore egukrank / *Cultivo leñoso*
- Sastrakadia / *Matorral*
- Belardia / *Prado*
- Mintegi baratzea / *Huerta / vivero*
- Lorategia / *Jardín*

Eraikinak, Herriak eta Eraikuntzak / *Edificios, Poblaciones y Construcciones*

ERAIKINAK / EDIFICACIONES
- Eraikina / *Edificio*
- Eliza ermita / *Iglesia ermita*
- Industria-nabea / *Nave industrial*
- Eraikuntza arina / *Construcción ligera*
- Arkupe ataria / *Porche soportal*
- Ezkutuko arkupe ataria / *Porche soportal oculto*
- Geilur / *Cumbrera*
- Banatzalea / *Partición*

BESTE ERAIKUNTZAK / OTRAS CONSTRUCCIONES
- Fabrikako obra / Jolasak / *Obra fábrica / Juegos*
- Zubia / *Puente*
- Tunela / *Tunel*
- Hidrokarburo biltegia / *Depósito hidrocarburos*

ZOLADURAK / PAVIMENTOS
- Zabalgunea / *Explanada*
- Kirola / *Deporte*
- Arapala / *Rampa*
- Espaloiko zintarria / *Bordillo acera*
- Plataforma / *Plataforma*
- Hatboa / *Islote*

ITXITURAK / CERRAMIENTOS
- Heskaia / *Seto*
- Herresia Paneta Horma / *Muro pared tapia*
- Alambre hesia / *Alambrada*
- Hesia / *Valla*
- Ixkitura atea / *Puerta cierre*

BESTE BATZUK / OTROS
- Areka / *Cuneta*
- Erie-ermetena / *Caz*

ERREGISTROAK / REGISTROS
- Ur / elektriko erregistroa / *Registro de agua / eléctrico*
- Telefono / trafiko erregistroa / *Registro teléfono / tráfico*
- Zuntz optiko / gas erregistroa / *Registro fibra óptica / gas*
- Zehaztugabeko / beste erregai batzuen erregistroa / *Registro indeterminado / otros combustibles*
- Estolda / Hustubidéko estolda / *Alcantarilla / Alcantarilla sumidero*
- Ur-hartunea / Hidrantea / *Boca de riego / Hidrante*
- Aireztapen-sareta / Hustubideko / *Rejilla de ventilación / Sumidero*

HIRI-ALTZARIAK ETA EKIPAMENDUA / MOBILIARIO Y EQUIPAMIENTO URBANO
- Bankua / *Banco*
- Bazter babes / *Quitamiedo*
- Karetla baranda / *Pretil Barandilla*
- Bizikletentzako aparkalekua / Barbakoa / *Aparcadero bici / Barbacoa*
- Oztopo-zutoina / Zuhaitz-horloa / *Bolardo / Alcorque*
- Postontzia / Telefono-kabina / *Buzón / Cabina telefónica*
- Tximina / upelteg edo erakinarena / *Chimenea / de bodega o edificio*
- Gasolina-hornigailua / Edukiontzia / *Surtidor de gasolina / Contenedor*
- Kale argia / Kale argi anizkotza / *Farola / Farola multiple*
- Kale argi abokia / Mugari generikoa / *Farola adosada / Mojón genérico*
- Lore-eska / Monumentua / *Jardinera / Monumento*
- Informazio-panela / Paperontzi / *Panel informativo / Papelera*
- Tranbia zubiria / Parkimetroa / *Poste de tranvía / Parquímetro*
- Semaforoa / Trafiko-seinales / *Semáforo / Señal de tráfico*
- Jolasak / *Juegos*

Zerbitzuak eta Instalazioak / *Servicios e Instalaciones*

- Uraren erorabidea / *Conducción agua*
- Hondakin-uren erorabidea / *Conducción residuales*
- Komunikazioen linea / *Tendido de comunicaciones*
- Linea elektrikoa / *Tendido eléctrico*
- Aerosorgailua / *Aerogenerador*
- Antena / *Antena*
- Hondar arkeologikoak / *Resto arqueológico*
- Dorre zubabe linea / Elektritatte-transformadorea / *Torre columna tendido / Transformador eléctrico*
- Elektritate / gas / telefono zutoina / *Poste de electricidad / gas / teléfono*

Arabako Foru Aldundia
Diputación Foral de Álava

GeoAraba
Hemen eskuragarri: https://geo.araba.eus/
Disponible en https://geo.araba.eus/

CC BY

ELBURGO / BURGELU

1:500
1756-551

ORRIEN ESKEMA
ESQUEMA DE HOJAS **1:500**

1755-550	1756-550	1757-550
1755-551	1756-551	1757-551
1755-552	1756-552	1757-552

ORRIEN ESKEMA
ESQUEMA DE HOJAS **1:5.000**

175-54 176-54 177-54
175-55 176-55 177-55
175-56 176-56 177-56
175-57 176-57 177-57

INFORMAZIO KARTOGRAFIKOA
INFORMACIÓN CARTOGRÁFICA

Erreferentzia sistema *Sistema de referencia*	**ETRS 89** *ETRS 89*
UTM proiekzioa *Proyección UTM*	**HUSO 30 Iparraldea** *HUSO 30 Zona Norte*
Altitudearen jatorria *Origen de altitud*	**Itsasoaren batez besteko maila Alacanten** *Nivel medio del mar en Alicante*
Eskala faktorea *Factor de Escala*	**0.99961741**
Sestra-kurben distantziakidetasuna *Equidistancia de las curvas de nivel*	**0.5 metro** *0.5 metros*
Hegaldi Fotogrametrikoa *Vuelo Fotogramétrico*	**2020-ko Iraila** *Setiembre - 2020*
Restituzio fotogrametrikoa *Restitución Fotogramétrica*	**2021-ko Uztaila** *Julio - 2021*
Eguneratzea *Actualización*	**2021-ko Urria** *Octubre - 2021*

KARTOGRAFIAREN GAINBEGIRATZE TEKNIKOA
SUPERVISIÓN TÉCNICA DE LA CARTOGRAFÍA

Lurralde Antolamenduaren eta Hirigintzaren Zerbitzua
Servicio de Ordenación del Territorio y Urbanismo

Lurralde Informazioaren Atala
Sección de Información Territorial

AURKEZPEN ESKALA
ESCALA DE REPRESENTACIÓN **1:500**

Udalerria: / ***Municipio:*** **Burgelu / Elburgo**

Herrigunea: / ***Nucleo:*** **Elburgo / Burgelu**

BTU 500

Arabako Lurralde Historikoaren Hiri Datubase Topografikoa
Base Topográfica Urbana del Territorio Histórico de Álava

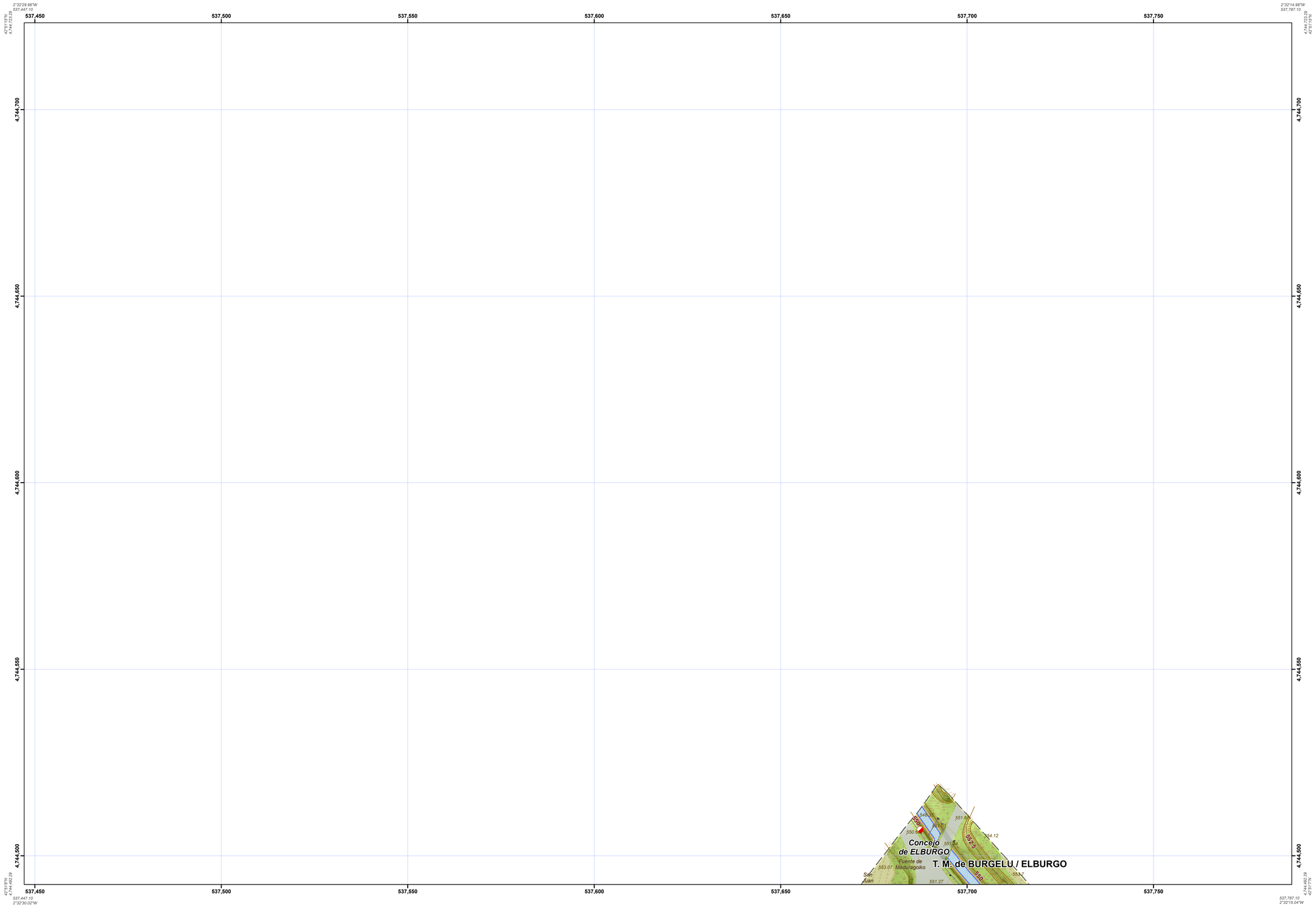

Erreferentzia Puntuak
Puntos de Referencia

- Poligonala, eukarri-puntua / *Poligonal punto apoyo*
- Puntu geodesikoa / *Punto geodésico*
- NAP sarea / *Red NAP*

Garraio Sareak
Redes de Transporte

- Errepidea / *Carretera*
- Errepidéko Km mugarria / *Hito km carretera*
- AP-1 A-1 Autopista / autobia / *Autopista / autovía*
- N-100 Lehertasunezko interesako sarea – Nazionala / *Red Interés Preferente – Nacional*
- A-100 Oinarrizko sarea / *Red Básica*
- A-2000 Eskualdéko sarea / *Red Comarcal*
- A-3000 Tokiko sarea / *Red Local*
- A-4000 Auzoko sarea / *Red Vecinal*
- Hiri-bidea / *Vía urbana*
- Bide zolatua / *Camino pavimentado*
- Zolatu gabeko bidea / *Camino sin pavimentar*
- Bidegorria / *Biocarril*
- Abeslbidea / *Vía pecuaria*
- Bidecidorra / *Senda*
- Trenbidea / Tranbia / *Ferrocarril / Tranvía*
- Trenbidéko Km mugarria / *Hito km ferrocarril*
- Desbideratzea / *Cambio de agujas*

Hidrografia
Hidrografía

- Ibaia/Erreka / *Río / Arroyo*
- Emetena / *Acequia*
- Akueduktua / *Acueducto*
- Amildegia / *Barranco*
- Ibarra / *Marjuela*
- Urmaela / *Estanque*
- Ubidea / *Canal*
- Igerileku / *Piscina*
- Iturburua / *Fuente surgencia*
- Ur bilketa / putzua / *Captación / pozo*

Erliebea
Relieve

- 500 Sestra-kurba nagusia / *Curva nivel maestra*
- Sestra-kurba arrunta / *Curva nivel normal*
- Egoorda / *Talud*
- Lursailaren kota / *Cota terreno*
- Eraikuntzaren kota / *Cota construcción*
- .570
- .584

Lurraren Azala
Cubierta Terrestre

- Zuhaitza / *Árbol*
- Zuhaixtia / *Arbolado*
- Belaki laborea / *Cultivo herbáceo*
- Labore egukrank / *Cultivo leñoso*
- Sastrakadia / *Matorral*
- Belardia / *Prado*
- Mintegi baratzea / *Huerta invero*
- Loratategia / *Jardín*

Eraikinak, Herriak eta Eraikuntzak
Edificios, Poblaciones y Construcciones

ERAIKINAK
EDIFICACIONES
- Eraikina / *Edificio*
- Eliza ermita / *Iglesia ermita*
- Industria-nabea / *Nave industrial*
- Eraikuntza arina / *Construcción ligera*
- Arkupe ataria / *Porche soportal*
- Ezkutuko arkupe ataria / *Porche soportal oculto*
- Geilur / *Cumbrera*
- Banatzalea / *Partición*

BESTE ERAIKUNTZAK
OTRAS CONSTRUCCIONES
- Fabrikako obra / Jolasak / *Obra fábrica / Juegos*
- Zubia / *Puente*
- Tunela / *Tunel*
- Hidrokarburo biltegia / *Depósito hidrocarburos*

ZOLADURAK
PAVIMENTOS
- Zabalgunea / *Explanada*
- Kirola / *Deporte*
- Arapatela / *Rampa*
- Espaloiko zintarria / *Bordillo acera*
- Plataforma / *Plataforma*
- Hatboa / *Isleta*

IT.XOTURAK
CERRAMIENTOS
- Heskaia / *Seto*
- Herresia Paneta Horma / *Muro pared tapia*
- Alambre hesia / *Alambrada*
- Hesia / *Valla*
- Ixkilura atea / *Puerta cierre*

BESTE BATZUK
OTROS
- Areka / *Cuneta*
- Erro-emetena / *Caz*

ERREGISTROAK
REGISTROS
- Ur / elektriko erregistroa / *Registro de agua / eléctrico*
- Telefono / trafiko erregistroa / *Registro teléfono / tráfico*
- Zuntz optiko / gas erregistroa / *Registro fibra óptica / gas*
- Zehaztugabeko / beste erregai batzuen erregistroa / *Registro indeterminado / otros combustibles*
- Estolda / Hustubidéko estolda / *Alcantarilla / Alcantarilla sumidero*
- Ur-hartguneak / Hidrantea / *Boca de riego / Hidrante*
- Aireztapen-sareta / Hustubide / *Rejilla de ventilación / Sumidero*

HIRI-ALTZARIAK ETA EKIPAMENDUA
MOBILIARIO Y EQUIPAMIENTO URBANO
- Bankua / *Banco*
- Bazter babes / *Quitamiedo*
- Karetik baranda / *Pretil Barandilla*
- Bizikletentzako aparkalekua / Barbakoa / *Aparcabici box / Barbacoa*
- Oztopo-zutoina / Zuhaitz-horkoa / *Bolardo / Alcorque*
- Postontzia / Telefono-kabina / *Buzón / Cabina telefónica*
- Tximina / upelteg edo erakinarena / *Chimenea / de bodega o edificio*
- Gasolina-hornigailua / Edukiontzia / *Surtidor de gasolina / Contenedor*
- Kale argia / Kale argi anizkotza / *Farola / Farola multiple*
- Kale argi abokia / Mugari generikoa / *Farola adosada / Mojón genérico*
- Lore-eska / Monumentua / *Jardinera / Monumento*
- Informazio-panela / Paperontzi / *Panel informativo / Papelera*
- Tranbia zubiria / Parkimetroa / *Poste de tranvía / Parquímetro*
- Semaforoa / Trafiko-seinales / *Semáforo / Señal de tráfico*
- Jolasak / *Juegos*

Zerbitzuak eta Instalazioak
Servicios e Instalaciones

- Uraren erorabidea / *Conducción agua*
- Hondakin-uren erorabidea / *Conducción residuales*
- Komunikazioen linea / *Tendido de comunicaciones*
- Linea elektrikoa / *Tendido eléctrico*
- Aerosorgailua / *Aerogenerador*
- Antena / *Antena*
- Hondar arkeologikoak / *Resto arqueológico*
- Dorre zubabe linea / Elektritzate-transformadorea / *Torre columna tendido / Transformador eléctrico*
- Elektritzate / gas / telefono zutoina / *Poste de electricidad / gas / teléfono*

Arabako Foru Aldundia
Diputación Foral de Álava

GeoAraba
Hemen eskuragarri: https://geo.araba.eus/
Disponible en https://geo.araba.eus/

CC BY

ELBURGO / BURGELU

1:500
1756-552

ORRIEN ESKEMA
ESQUEMA DE HOJAS 1:500

1755-551	1756-551	1757-551
1755-552	1756-552	1757-552
1755-553	1756-553	1757-553

ORRIEN ESKEMA
ESQUEMA DE HOJAS 1:5.000

175-54	176-54	177-54
175-55	176-55	177-55
175-56	176-56	177-56
175-57	176-57	177-57

INFORMAZIO KARTOGRAFIKOA
INFORMACION CARTOGRAFICA

Erreferentzia sistema *Sistema de referencia*	**ETRS 89** *ETRS 89*
UTM proiekzioa *Proyección UTM*	**HUSO 30 Iparraldea** *HUSO 30 Zona Norte*
Altitudearen jatorria *Origen de altitud*	**Itsasoaren batez besteko maila Alacanten** *Nivel medio del mar en Alicante*
Eskala faktorea *Factor de Escala*	**0.99961741**
Sestra-kurben distantziakidetasuna *Equidistancia de las curvas de nivel*	**0.5 metro** *0.5 metros*
Hegaldi Fotogrametrikoa *Vuelo Fotogramétrico*	**2020-ko Iraila** *Setiembre - 2020*
Restituzio fotogrametrikoa *Restitución Fotogramétrica*	**2021-ko Uztaila** *Julio - 2021*
Egunerazoa *Actualización*	**2021-ko Urria** *Octubre - 2021*

KARTOGRAFIAREN GAINBEGIRATZE TEKNIKOA
SUPERVISIÓN TÉCNICA DE LA CARTOGRAFÍA

Lurralde Antolamenduaren eta Hirigintzaren Zerbitzua
Servicio de Ordenación del Territorio y Urbanismo

Lurralde Informazioaren Atala
Sección de Información Territorial

AURKEZPEN ESKALA
ESCALA DE REPRESENTACIÓN 1:500

Udalerria: *Municipio:* **Burgelu / Elburgo**

Herrigunea: *Nucleo:* **Elburgo / Burgelu**

BTU 500

Arabako Lurralde Historikoaren Hiri Datubase Topografikoa
Base Topográfica Urbana del Territorio Histórico de Álava

Erreferentzia Puntuak / *Puntos de Referencia*

- Poligonala, euskarri-puntua / *Poligonal punto apoyo*
- Puntu geodesikoa / *Punto geodésico*
- NAP sarea / *Red NAP*

Garraio Sareak / *Redes de Transporte*

- Errepidea / *Carretera*
- Errepidéko Km mugarria / *Hito km carretera*
- AP-1 A-1 Autopista / autobia / *Autopista / autovía*
- N-100 Lehentasunezko interesako sarea – Nazionala / *Red Interés Preferente – Nacional*
- A-100 Oinarizko sarea / *Red Básica*
- A-2000 Eskualdeko sarea / *Red Comarcal*
- A-3000 Tokiko sarea / *Red Local*
- A-4000 Auzoko sarea / *Red Vecinal*
- Hiri-bidea / *Vía urbana*
- Bide zolatua / *Camino pavimentado*
- Zolatu gabeko bidea / *Camino sin pavimentar*
- Bidegorria / *Bicicarril*
- Abeslbidea / *Vía pecuaria*
- Bidezidorra / *Senda*
- Trenbidea / *Tranbia* / *Ferrocarril / Tranvía*
- Trenbideko Km mugarria / *Hito km ferrocarril*
- Desbideratzea / *Cambio de agujas*

Hidrografia / *Hidrografía*

- Ibaia/Erreka / *Río / Arroyo*
- Erreterra / *Acequia*
- Akueduktua / *Acueducto*
- Amildegia / *Barranco*
- Ibarra / *Vaguada*
- Urmaela / *Estanque*
- Ubidea / *Canal*
- Igerileku / *Piscina*
- Iturburua / *Fuente surgencia*
- Ur biltzeta / gatzua / *Captación / pozo*

Erliebea / *Relieve*

- 500 Sestra-kurba nagusia / *Curva nivel maestra*
- Sestra-kurba arrunta / *Curva nivel normal*
- Ezponda / *Talud*
- Lursailaren kota / *Cota terreno*
- Eraikuntzaren kota / *Cota construcción*
- 570
- 584

Lurraren Azala / *Cubierta Terrestre*

- Zuhatza / *Árbol*
- Zuhaixtia / *Arbolado*
- Belarki loboresa / *Cultivo herbáceo*
- Labore egukaraik / *Cultivo leñoso*
- Sastrakadia / *Matorral*
- Belardia / *Prado*
- Mintegi baratzasa / *Huerta vivero*
- Lorategia / *Jardín*

Eraikinak, Herriak eta Eraikuntzak / *Edificios, Poblaciones y Construcciones*

ERAIKINAK / EDIFICACIONES
- Eraikina / *Edificio*
- Eliza ermita / *Iglesia ermita*
- Industria-nabea / *Nave industrial*
- Eraikuntza arina / *Construcción ligera*
- Arkupe ataria / *Porche soportal*
- Eskukako arkupe ataria / *Porche soportal oculto*
- Gailur / *Cumbrera*
- Baratzalea / *Partición*

BESTE ERAIKUNTZAK / OTRAS CONSTRUCCIONES
- Fabrikako obra / Jolasak / *Obra fábrica / Juegos*
- Zubia / *Puente*
- Tunela / *Túnel*
- Hidrokarburo bilegia / *Depósito hidrocarburos*

ZOLADURAK / PAVIMENTOS
- Zabalgunea / *Explanada*
- Kirola / *Deporte*
- Arapala / *Rampa*
- Espaloiko zintarria / *Bordillo acera*
- Plataforma / *Plataforma*
- Iratoa / *Islote*

ITXITURAK / CERRAMIENTOS
- Heskaia / *Seto*
- Harresia Paneta Horma / *Muro pared tapia*
- Alambre hesia / *Alambrada*
- Hesia / *Valla*
- Ixkitura atea / *Puerta cierre*

BESTE BATZUK / OTROS
- Areka / *Cunета*
- Erlo-ertetana / *Cía*

ERREGISTROAK / REGISTROS
- Ur / elektriko erregistroa / *Registro de agua / eléctrico*
- Telefono / trafiko erregistroa / *Registro teléfono / tráfico*
- Zuntz optiko / gas erregistroa / *Registro fibra óptica / gas*
- Zehaztugabeko / beste erregai batzuen erregistroa / *Registro indeterminado / otros combustibles*
- Estolda / Hustubideko estolda / *Alcantarilla / Alcantarilla sumidero*
- Ur-hargunea / Hidrantea / *Boca de riego / Hidrante*
- Aireztapen-sareta / Hustubide / *Rejilla de ventilación / Sumidero*

HIRI-ALTZARIAK ETA EKIPAMENDUA / MOBILIARIO Y EQUIPAMIENTO URBANO
- Bankua / *Banco*
- Bazter babes / *Quitamiedo*
- Kareta baranda / *Pretil Barandilla*
- Bizikletentzako aparkalekua / Barbakoa / *Aparcabici / Barbacoa*
- Oztopo-zutoina / Zuhaitz-borloa / *Bolardo / Alcorque*
- Postontzia / Telefono-kabina / *Buzón / Cabina telefónica*
- Teiminia / upelteg edo eraikinarena / *Chimenea / de ladrillo o edificio*
- Gasolina-horniguaila / Edukiontzia / *Surtidor de gasolina / Contenedor*
- Kale argia / Kale argi anizkotza / *Farola / Farola multipla*
- Kale argi atsikia / Mugarri generikoa / *Farola adosada / Mojón genérico*
- Lore-eska / Monumentua / *Jardinera / Monumento*
- Informazio-panela / Paperontzi / *Panel informativo / Papelera*
- Tranbia zutoina / Parkimetroa / *Poste de tranvía / Parquímetro*
- Semaforoa / Trafiko-seinaleka / *Semáforo / Señal de tráfico*
- Jolasak / *Juegos*

Zerbitzuak eta Instalazioak / *Servicios e Instalaciones*

- Uraren erorabidea / *Conducción agua*
- Hondakin-uren erorabidea / *Conducción residuales*
- Komunikazioen lirea / *Tendido de comunicaciones*
- Linea elektrikoa / *Tendido eléctrico*
- Aerosorgailua / *Aerogenerador*
- Antena / *Antena*
- Hondar arkeologikoak / *Restos arqueológicos*
- Dorre zutabe linea / Elektrizitate-transformadorea / *Torre columna tendido / Transformador eléctrico*
- Elektrizitate / gas / telefono zutoina / *Poste de electricidad / gas / teléfono*

Arabako Foru Aldundia
Diputación Foral de Álava

GeoAraba
Hemen eskuragarri: https://geo.araba.eus/
Disponible en https://geo.araba.eus/

CC BY

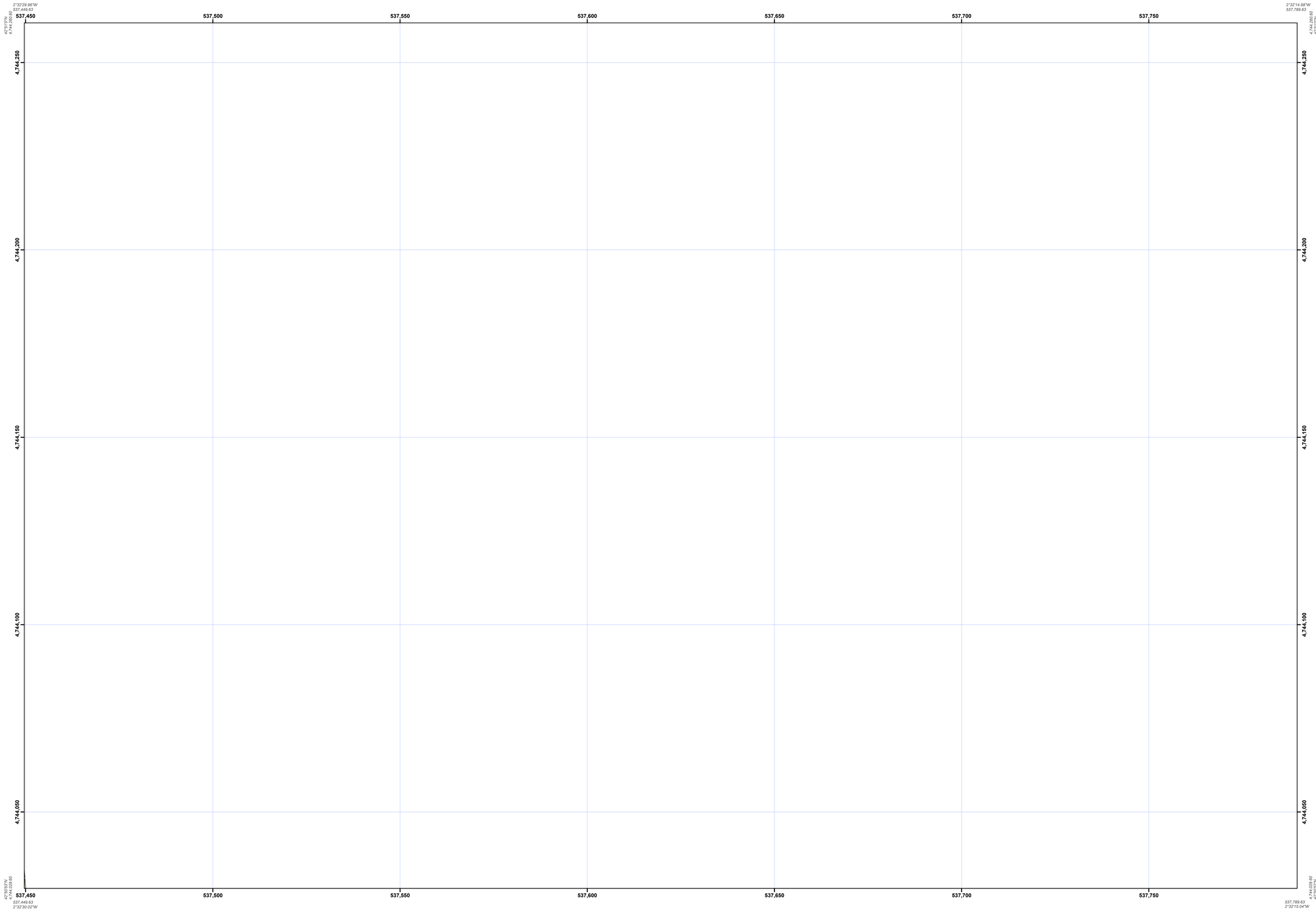

ELBURGO / BURGELU

1:500
1756-553

ORRIEN ESKEMA
ESQUEMA DE HOJAS 1:500

1755-552	1756-552	1757-552
1755-553	1756-553	1757-553
1755-554	1756-554	1757-554

ORRIEN ESKEMA
ESQUEMA DE HOJAS 1:5.000

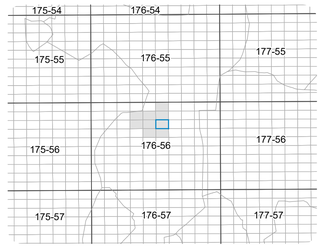

INFORMAZIO KARTOGRAFIKOA
INFORMACIÓN CARTOGRÁFICA

Erreferentzia sistema *Sistema de referencia*	**ETRS 89** *ETRS 89*
UTM proiekzioa *Proyección UTM*	**HUSO 30 Iparraldea** *HUSO 30 Zona Norte*
Altitudearen jatorria *Origen de altitud*	**Itsasoaren batez besteko maila Alacanten** *Nivel medio del mar en Alicante*
Eskala faktorea *Factor de Escala*	**0.9996171**
Sestra-kurben distantziakidetasuna *Equidistancia de las curvas de nivel*	**0.5 metro** *0.5 metros*
Hegaldi Fotogrametrikoa *Vuelo Fotogramétrico*	**2020-ko Iraila** *Setiembre - 2020*
Restituzio fotogrametrikoa *Restitución Fotogramétrica*	**2021-ko Uztaila** *Julio - 2021*
Eguneratzea *Actualización*	**2021-ko Urria** *Octubre - 2021*

KARTOGRAFIAREN GAINBEGIRATZE TEKNIKOA
SUPERVISIÓN TÉCNICA DE LA CARTOGRAFÍA

Lurralde Antolamenduaren eta Hirigintzaren Zerbitzua
Servicio de Ordenación del Territorio y Urbanismo

Lurralde Informazioaren Atala
Sección de Información Territorial

AURKEZPEN ESKALA
ESCALA DE REPRESENTACIÓN **1:500**

Udalerria: / ***Municipio:*** **Burgelu / Elburgo**

Herrigunea: / ***Nucleo:*** **Elburgo / Burgelu**

BTU 500

Arabako Lurralde Historikoaren Hiri Datubase Topografikoa
Base Topográfica Urbana del Territorio Histórico de Álava

Erreferentzia Puntuak
Puntos de Referencia

- Poligonala, eukiarri-puntua / *Poligonal punto apoyo*
- Puntu geodesikoa / *Punto geodésico*
- NAP sarea / *Red NAP*

Garraio Sareak
Redes de Transporte

- Errepidea / *Carretera*
- Errepidekio Km mugarria / *Hito km carretera*
- AP-1 A-1 Autopista / autobia / *Autopista / autovía*
- N-100 Lehertasunezko interesako sarea – Nazionala / *Red Interés Preferente – Nacional*
- A-100 Oinarrizko sarea / *Red Básica*
- A-2000 Eskualdeko sarea / *Red Comarcal*
- A-3000 Tokiko sarea / *Red Local*
- A-4000 Auzoko sarea / *Red Vecinal*
- Hiribidea / *Vía urbana*
- Bide zolatua / *Camino pavimentado*
- Zolatu gabeko bidea / *Camino sin pavimentar*
- Bidegorria / *Biocarril*
- Abeslbidea / *Vía pecuaria*
- Bidecidorra / *Senda*
- Trenbidea / Tranbia / *Ferrocarril / Tranvía*
- Trenbidekio Km mugarria / *Hito km ferrocarril*
- Desbideratzea / *Cambio de agujas*

Hidrografia
Hidrografía

- Ibaia/Erreka / *Río / Arroyo*
- Emetena / *Acequia*
- Akueduktua / *Acueducto*
- Amildegia / *Barranco*
- Ibarra / *Marjuela*
- Urmaela / *Estanque*
- Ubidea / *Canal*
- Igerileku / *Piscina*
- Iturburua / *Fuente surgencia*
- Ur bilketa / pozua / *Captación / pozo*

Erliebea
Relieve

- 500 Sestra-kurba nagusia / *Curva nivel maestra*
- Sestra-kurba arrunta / *Curva nivel normal*
- Egoorda / *Talud*
- Lursailaren kota / *Cota terreno*
- Eraikuntzaren kota / *Cota construcción*
- 570
- 584

Lurraren Azala
Cubierta Terrestre

- Zuhaitza / *Árbol*
- Zuhaixtia / *Arbolado*
- Belaki laborea / *Cultivo herbáceo*
- Labore egukrank / *Cultivo leñoso*
- Sastrakadia / *Matorral*
- Belardia / *Prado*
- Mintegi baratzea / *Huerta / vivero*
- Loratategia / *Jardín*

Eraikinak, Herriak eta Eraikuntzak
Edificios, Poblaciones y Construcciones

ERAIKINAK / EDIFICACIONES
- Eraikina / *Edificio*
- Eliza ermita / *Iglesia ermita*
- Industria-nabea / *Nave industrial*
- Eraikuntza arina / *Construcción ligera*
- Arkupe ataria / *Porche soportal*
- Ezkutuko arkupe ataria / *Porche soportal oculto*
- Geilur / *Cumbrera*
- Banatzalea / *Partición*

BESTE ERAIKUNTZAK / OTRAS CONSTRUCCIONES
- Fabrikako obra / Jolasak / *Obra fábrica / Juegos*
- Zubia / *Puente*
- Tunela / *Tunel*
- Hidrokarburo biltegia / *Depósito hidrocarburos*

ZOLADURAK / PAVIMENTOS
- Zabalgunea / *Explanada*
- Kirola / *Deporte*
- Arapala / *Rampa*
- Espaloiko zintarria / *Bordillo acera*
- Plataforma / *Plataforma*
- Hatboa / *Islote*

ITXITURAK / CERRAMIENTOS
- Heskaia / *Seto*
- Herresia Paneta Horma / *Muro pared tapia*
- Alambre hesia / *Alambrada*
- Hesia / *Valla*
- Ixkilura atea / *Puerta cierre*

BESTE BATZUK / OTROS
- Areka / *Cuneta*
- Erlo-emetena / *Caz*

ERREGISTROAK / REGISTROS
- Ur / elektriko erregistroa / *Registro de agua / eléctrico*
- Telefono / trafiko erregistroa / *Registro teléfono / tráfico*
- Zuntz optiko / gas erregistroa / *Registro fibra óptica / gas*
- Zehaztugabeko / beste erregai batzuen erregistroa / *Registro indeterminado / otros combustibles*
- Estolda / Hustubidéko estolda / *Alcantarilla / Alcantarilla sumidero*
- Ur-hartunea / Hidrantea / *Boca de riego / Hidrante*
- Aireztapen-sareta / Hustubide / *Rejilla de ventilación / Sumidero*

HIRI-ALTZARIAK ETA EKIPAMENDUA / MOBILIARIO Y EQUIPAMIENTO URBANO
- Bankua / *Banco*
- Bazter babes / *Quitamiedo*
- Karela baranda / *Pretil Barandilla*
- Bizikletentzako aparkalekua / Barbakoa / *Aparcadero bici / Barbacoa*
- Oztopo-zutoina / Zuhaitz-horkoa / *Bolardo / Alcorque*
- Postontzia / Telefono-kabina / *Buzón / Cabina telefónica*
- Tximina / upelteg edo eraikinarena / *Chimenea / de bodega o edificio*
- Gasolina-hornigailua / Edukiontzia / *Surtidor de gasolina / Contenedor*
- Kale argia / Kale argi anizkotza / *Farola / Farola multipla*
- Kale argi abokia / Mugari generikoa / *Farola adosada / Mojón genérico*
- Lore-eska / Monumentua / *Jardinera / Monumento*
- Informazio-panela / Paperontzi / *Panel informativo / Papelera*
- Tranbia zubiria / Parkimetroa / *Poste de tranvía / Parquímetro*
- Semaforoa / Trafiko-seinales / *Semáforo / Señal de tráfico*
- Jolasak / *Juegos*

Zerbitzuak eta Instalazioak
Servicios e Instalaciones

- Uraren eroanbidea / *Conducción agua*
- Hondakin-uren eroanbidea / *Conducción residuales*
- Komunikazioen lirea / *Tendido de comunicaciones*
- Linea elektrikoa / *Tendido eléctrico*
- Aerosorgailua / *Aerogenerador*
- Antena / *Antena*
- Hondar arkeologikoak / *Resto arqueológico*
- Dorre zubabe linea / Elektrizitate-transformadorea / *Torre columna tendido / Transformador eléctrico*
- Elektrizitate / gas / telefono zutoina / *Poste de electricidad / gas / teléfono*

Arabako Foru Aldundia
Diputación Foral de Álava

GeoAraba
Hemen eskuragarri: https://geo.araba.eus/
Disponible en https://geo.araba.eus/

CC BY

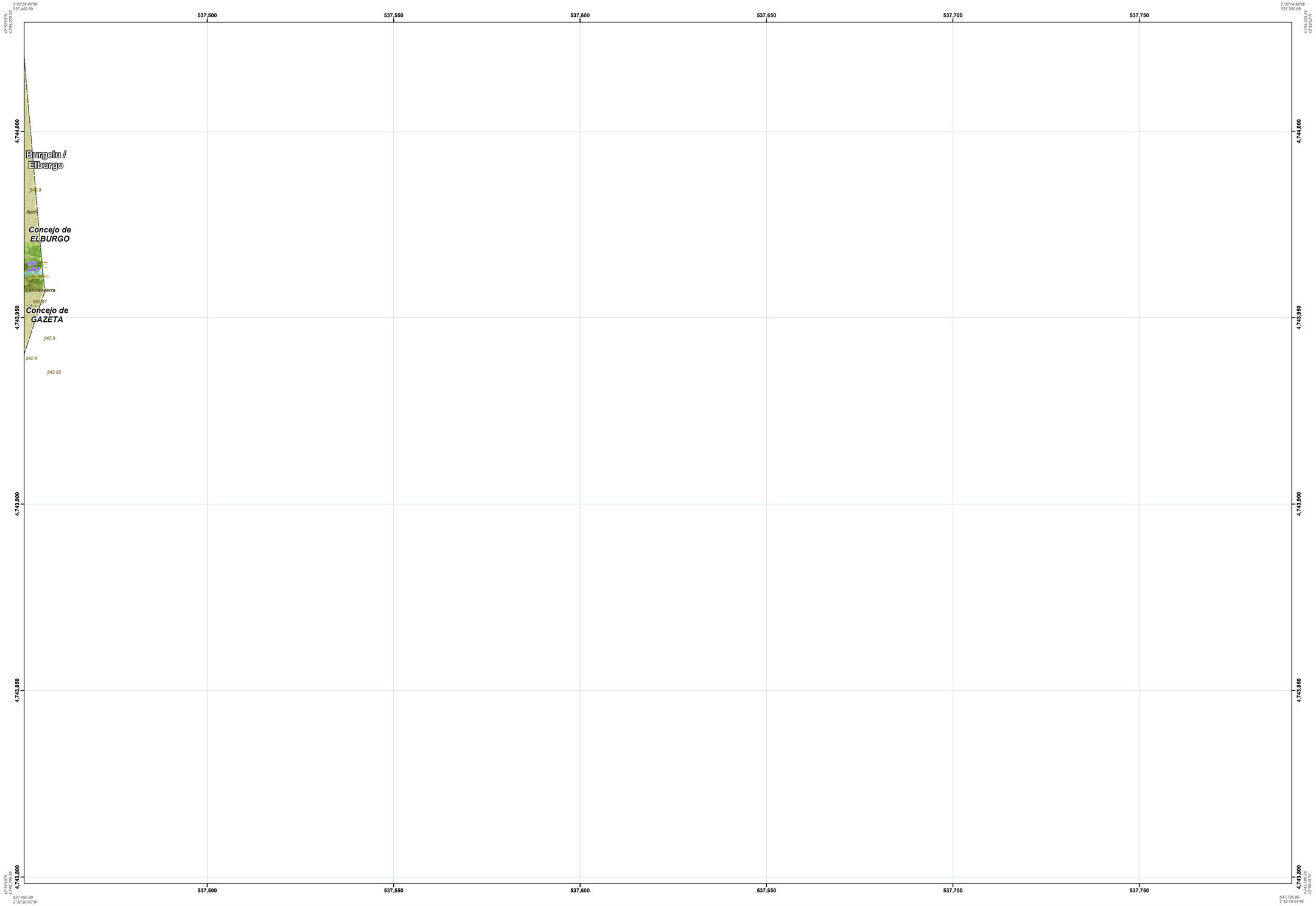

ELBURGO / BURGELU

1:500

1756-554

ORRIEN ESKEMA
ESQUEMA DE HOJAS 1:500

1755-553	1756-553	1757-553
1755-554	1756-554	1757-554
1755-555	1756-555	1757-555

ORRIEN ESKEMA
ESQUEMA DE HOJAS 1:5.000

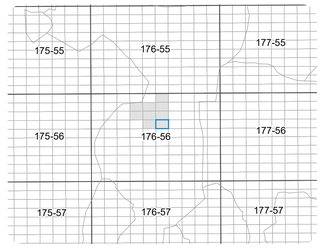

INFORMAZIO KARTOGRAFIKOA
INFORMACIÓN CARTOGRÁFICA

Erreferentzia sistema *Sistema de referencia*	**ETRS 89** *ETRS 89*
UTM proiekzioa *Proyección UTM*	**HUSO 30 Iparraldea** *HUSO 30 Zona Norte*
Altitudearen jatorria *Origen de altitud*	**Itsasoaren batez besteko maila Alacanten** *Nivel medio del mar en Alicante*
Eskala faktorea *Factor de Escala*	**0.99961679**
Sestra-kurben distantziakidetasuna *Equidistancia de las curvas de nivel*	**0.5 metro** *0.5 metros*
Hegaldi Fotogrametrikoa *Vuelo Fotogramétrico*	**2020-ko Iraila** *Setiembre - 2020*
Restituzio fotogrametrikoa *Restitución Fotogramétrica*	**2021-ko Uztaila** *Julio - 2021*
Eguneratzea *Actualización*	**2021-ko Urria** *Octubre - 2021*

KARTOGRAFIAREN GAINBEGIRATZE TEKNIKOA
SUPERVISIÓN TÉCNICA DE LA CARTOGRAFÍA

Lurralde Antolamenduaren eta Hirigintzaren Zerbitzua
Servicio de Ordenación del Territorio y Urbanismo

Lurralde Informazioaren Atala
Sección de Información Territorial

AURKEZPEN ESKALA
ESCALA DE REPRESENTACIÓN **1:500**

Udalerria: / *Municipio:* **Burgelu / Elburgo**

Herrigunea: / *Nucleo:* **Elburgo / Burgelu**

BTU 500

Arabako Lurralde Historikoaren Hiri Datubase Topografikoa
Base Topográfica Urbana del Territorio Histórico de Álava

Erreferentzia Puntuak / *Puntos de Referencia*
- Poligonala, euskarri-puntua / *Poligonal punto apoyo*
- Puntu geodesikoa / *Punto geodésico*
- NAP sarea / *Red NAP*

Garraio Sareak / *Redes de Transporte*
- Errepidea / *Carretera*
- Errepidekio Km mugarria / *Hito km carretera*
- AP-1 A-1 Autopista / autobia / *Autopista / autovía*
- N-100 Lehentasunezko interesako sarea – Nazionala / *Red Interés Preferente - Nacional*
- A-100 Oinarrizko sarea / *Red Básica*
- A-2000 Eskualdeko sarea / *Red Comarcal*
- A-3000 Tokiko sarea / *Red Local*
- A-4000 Auzoko sarea / *Red Vecinal*
- Hiribidea / *Vía urbana*
- Bide zolatua / *Camino pavimentado*
- Zolatu gabeko bidea / *Camino sin pavimentar*
- Bidegorria / *Biocarril*
- Abeslbidea / *Vía pecuaria*
- Bidecidorra / *Senda*
- Trenbidea / Tranbia / *Ferrocarril / Tranvía*
- Trenbideko Km mugarria / *Hito km ferrocarril*
- Desbideratzea / *Cambio de agujas*

Hidrografia / *Hidrografía*
- Ibaia/Erreka / *Río / Arroyo*
- Emetena / *Acequia*
- Akueduktua / *Acueducto*
- Amildegia / *Barranco*
- Ibarra / *Marjuela*
- Urmaela / *Estanque*
- Ubidea / *Canal*
- Igerileku / *Piscina*
- Iturburua / *Fuente surgencia*
- Ur bilketa / putzua / *Captación / pozo*

Erliebea / *Relieve*
- 500 Sestra-kurba nagusia / *Curva nivel maestra*
- Sestra-kurba arrunta / *Curva nivel normal*
- Egoorda / *Talud*
- Lursailaren kota / *Cota terreno*
- Eraikuntzaren kota / *Cota construcción*
- 570
- 584

Lurraren Azala / *Cubierta Terrestre*
- Zuhaitza / *Árbol*
- Zuhaixtia / *Arbolado*
- Belaki laborea / *Cultivo herbáceo*
- Labore egukrank / *Cultivo leñoso*
- Sastrakadia / *Matorral*
- Belardia / *Prado*
- Mintegi baratzea / *Huerta / vivero*
- Lorategia / *Jardín*

Eraikinak, Herriak eta Eraikuntzak / *Edificios, Poblaciones y Construcciones*

ERAIKINAK / EDIFICACIONES
- Eraikina / *Edificio*
- Eliza ermita / *Iglesia ermita*
- Industria-nabea / *Nave industrial*
- Eraikuntza arina / *Construcción ligera*
- Arkupe ataria / *Porche soportal*
- Ezkutuko arkupe ataria / *Porche soportal oculto*
- Geilur / *Cumbrera*
- Banatzalea / *Partición*

BESTE ERAIKUNTZAK / OTRAS CONSTRUCCIONES
- Fabrikako obra / Jolasak / *Obra fábrica / Juegos*
- Zubia / *Puente*
- Tunela / *Tunel*
- Hidrokarburo biltegia / *Depósito hidrocarburos*

ZOLADURAK / PAVIMENTOS
- Zabalgunea / *Explanada*
- Kirola / *Deporte*
- Arapala / *Rampa*
- Espaloiko zintarria / *Bordillo acera*
- Plataforma / *Plataforma*
- Hatboa / *Islote*

ITXITURAK / CERRAMIENTOS
- Heskaia / *Seto*
- Herresia Paneta Horma / *Muro pared tapia*
- Alambre hesia / *Alambrada*
- Hesia / *Valla*
- Ixkilura atea / *Puerta cierre*

BESTE BATZUK / OTROS
- Areka / *Cuneta*
- Erlo-ernetena / *Caz*

ERREGISTROAK / REGISTROS
- Ur / elektriko erregistroa / *Registro de agua / eléctrico*
- Telefono / trafiko erregistroa / *Registro teléfono / tráfico*
- Zuntz optiko / gas erregistroa / *Registro fibra óptica / gas*
- Zehaztugabeko / beste erregai batzuen erregistroa / *Registro indeterminado / otros combustibles*
- Estolda / Hustubideko estolda / *Alcantarilla / Alcantarilla sumidero*
- Ur-hargunea / Hidrantea / *Boca de riego / Hidrante*
- Aireztapen-sareta / Hustubide / *Rejilla de ventilación / Sumidero*

HIRI-ALTZARIAK ETA EKIPAMENDUA / MOBILIARIO Y EQUIPAMIENTO URBANO
- Bankua / *Banco*
- Bazter babes / *Quitamiedo*
- Karela baranda / *Pretil Barandilla*
- Bizikletentzako aparkalekua / Barbakoa / *Aparcadero bici / Barbacoa*
- Oztopo-zutoina / Zuhaitz-horkoa / *Bolardo / Alcorque*
- Postontzia / Telefono-kabina / *Buzón / Cabina telefónica*
- Tximina / upelteg edo erakinarena / *Chimenea / de bodega o edificio*
- Gasolina-hornigailua / Edukiontzia / *Surtidor de gasolina / Contenedor*
- Kale argia / Kale argi anizkotza / *Farola / Farola multiple*
- Kale argi abokia / Mugari generikoa / *Farola adosada / Mojón genérico*
- Lore-eska / Monumentua / *Jardinera / Monumento*
- Informazio-panela / Paperontzi / *Panel informativo / Papelera*
- Tranbia zutoina / Parkimetroa / *Poste de tranvía / Parquímetro*
- Semaforoa / Trafiko-seinaleak / *Semáforo / Señal de tráfico*
- Jolasak / *Juegos*

Zerbitzuak eta Instalazioak / *Servicios e Instalaciones*
- Uraren erorabidea / *Conducción agua*
- Hondakin-uren erorabidea / *Conducción residuales*
- Komunikazioen linea / *Tendido de comunicaciones*
- Linea elektrikoa / *Tendido eléctrico*
- Aerosorgailua / *Aerogenerador*
- Antena / *Antena*
- Hondar arkeologikoak / *Resto arqueológico*
- Dorre zutabe linea / Elektrizitate-transformadorea / *Torre columna tendido / Transformador eléctrico*
- Elektrizitate / gas / telefono zutoina / *Poste de electricidad / gas / teléfono*

Arabako Foru Aldundia
Diputación Foral de Álava

GeoAraba
Hemen eskuragarri: https://geo.araba.eus/
Disponible en https://geo.araba.eus/

CC BY