0137D(2108) 1664-623

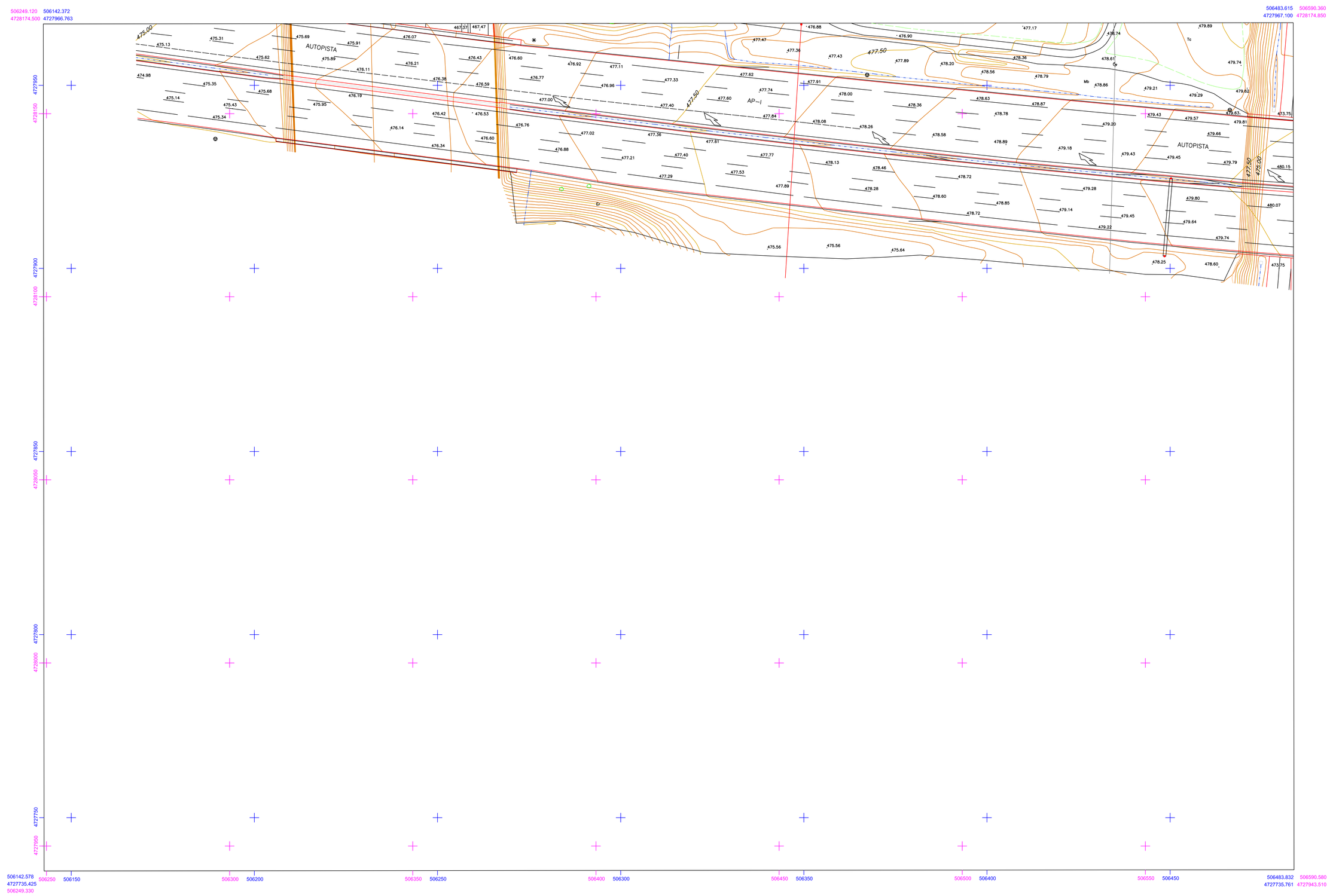

SIGNOS CONVENCIONALES

RIO ó ARROYO
CANAL
ACEQUIA
LAGO EMBALSE
DIQUE ó PRESA
ESCALERA
BORDILLO ACERA
LINEAS NO CODIF.
PASO PEATONAL SUBT.
PASO PEATONAL AEREO
HITO ó MOJON
ARBOL AISLADO
ALCORQUE
ZONA ARBOLADA
ZONA VERDE
HUERTA ó VIVERO
INVERNADERO
CORTAFUEGOS
CURVA NIVEL MAESTRA
C. DEPRESION MAESTRA
CURVA NIVEL
CURVA DEPRESION
+ 520 PUNTO ACOTADO
TALUD DESMONTE
CARRETERA
MINA
SALINAS
CUEVA
PUENTE
TUNEL
EJES VIALES
AUTOP. AUTOV. CARRET.
CAMINO
LIMITE HOJAS
HITOS AUTOR. PROVIN. MUNIC.
LIMITE AUTONOMIA
LIMITE PROVINCIA
LIMITE MUNICIPIO
LIMITE AMEJO
EDIFICACION
MEGAMERA
DIVISION ALTURAS
RUINAS
CEMENTEO
RESTOS ARQUEOLOGICOS
PORCHE ó SOPORTAL
CUMBRERA
BALCON ó TERRAZA (EN VUELO)
CHIMENEA/BODEGA
MURO PARED
TAPIA
VALLA
ALAMBRADA
SETO
LINEAS JUEGOS Y DEPORTES
SENDA
TORRE ó COLUMNA ó TRANSFORMADOR
PASO A NIVEL ó PASO SUPERIOR
V.GEODESICOS P.+.2°.+.3°.+.4°.=PS.PRINCIPAL DE RODEO
P.APOYO.=.P.MADRAL.=.P.POLIGONAL INFERIOR
NIVº . IMº PUNTO NIVELACION

HMDOR
GUITARREOS
CARRIL BICICLETA
CONDUCCION
DEPOSITO
REGISTRO GAS
CONDUCCION
DEPOSITO
REGISTRO COMBUSTIBLE
REGISTRO INDETERMINADO
ANTENA EMISORA
ANTENA REPETIDORA
LINEA TELEFONICA
LINEA TELEGRAFICA
POSTE TELEF./TELEG.
REGISTRO TELEFONO
ARQUETA FIBRA OPTICA
INF. GAS Y FIBRA OPTICA
FAROLA FACHADA
FAROLA
BALIZA / SEÑAL TRAFICO
SEÑALIZACION HOR./VERT.
REGISTRO ó SEMAFORO
HITO KILOCARRET. F.F.C.C.)
FERROCARRIL
AEROPUERTO
MUELLE ó DIQUE
ROMPEOLAS
ARMARIO
LINEA ELECTRICA
POSTES ó REGISTRO
CONDUCCIONES ESPECIALES
ALCANT. ALCANTARLLA. SUM.
REJILLA / SUMIDERO S.U.
RED. AGUA ó MANANTIAL
POZO ó FUENTE
CONDUCCION AGUA
BOCA RIEGO/BOCA INCENDIOS
MONUMENTO
POSTE PARA MAYOR/MENO
PRETIL / BARANDILLA
SURTIDOR GASOLINA
REJILLA
BUZON
BANCO ó PAPELERA
CABINA TELEFONO
JARDINERA
KIOSCO ó BUS

Arabako Foru Aldundia
Diputación Foral de Álava

Ingurumen eta Hirigintza Saila
Departamento de Medio Ambiente y Urbanismo
Hirigintza Zerbitzua
Servicio de Urbanismo

INFORMACION CARTOGRAFICA

ETRS89	ED50
GRS 80	ELIPSOIDE INTERNACIONAL DE HAYFORD
GEOCENTRICO ZONA 30	DATUM POTSDAM HUSO 30 ZONA Y UTM
LONGITUDES REFERIDAS AL MERIDIANO DE GREENWICH	LONGITUDES REFERIDAS AL MERIDIANO DE GREENWICH
RED GEODESICA NACIONAL	RED GEODESICA NACIONAL
ALTITUDES REFERIDAS AL NIVEL DEL MAR EN ALICANTE	ALTITUDES REFERIDAS AL NIVEL DEL MAR EN ALICANTE
ETRS - TRANSVERSA MERCATOR 30	SISTEMA DE REPRESENTACION LIT.SA
RESTITUCION DIGITAL	

VUELO FOTOGRAMETRICO: FECHA: Febrero 2013
EMPRESA: Servicios Fotométricos Aéreos, S.A.
APOYO CAMPO: FECHA: Agosto 2014
EMPRESA: Digital Ingeniería y Gestión, S.L.
RESTITUCION: FECHA: Septiembre 2014
EMPRESA: Digital Ingeniería y Gestión S.L.
ACTUALIZACION: FECHA: Noviembre 2014
EMPRESA: Digital Ingeniería y Gestión, S.L.

SUPERVISION TECNICA DE LA CARTOGRAFIA
JEFATURA DE LA SECCION DE LA CARTOGRAFIA

USOS DEL SUELO

URBANISTICOS

S.U.	Urbano
S.U.S.	Urbanizable Sectorizado
S.U.N.S.	Urbanizable no Sectorizado
S.N.U.	No Urbanizable
P	Patio
S	Solar
J	Jardín
Vp	Verde Publico

AGRARIOS

S	Secano
R	Regadio
H	Huerta
Fr	Frutales
V	Viñedo
Ep	Erial Pastos
Tc	Terreno Cultivo
Pd	Prado
Ma	Monte Alto
Mb	Monte Bajo

INFORMACION TOPOGRAFICA

NOMBRE	X	Y	Z
1000	507274.547	4728551.305	491.160
1001	506773.577	4729048.482	481.904
1002	506484.728	4728135.681	479.639
1003	506219.298	4728878.458	475.871
3000	507139.608	4728613.388	489.475
3001	507190.640	4728670.320	488.734
3002	507189.038	4728803.344	485.558
3003	507093.261	4728783.959	484.854
3004	506999.422	4728813.231	483.235
3005	506942.495	4728772.146	483.520
3006	507086.498	4728873.181	490.253
3007	506961.123	4728910.567	485.622
3008	506824.523	4728875.153	482.086
3009	506751.238	4728897.283	481.799
3010	506695.392	4728842.432	480.875
3011	506604.477	4728844.931	479.925
3012	506476.198	4728881.310	472.108
3013	506648.858	4728873.605	480.288
3014	506796.361	4728622.185	482.984
3015	506564.199	4728391.334	481.033
3016	506716.852	4728357.589	491.594
3017	506624.215	4728150.011	486.308
3018	506743.288	4728108.621	487.654
3019	507015.968	4728324.701	491.563
E-9008	506915.834	4728808.180	482.343

GRAFICO DISTRIBUIDOR DE HOJAS 1:500

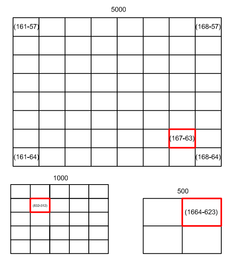

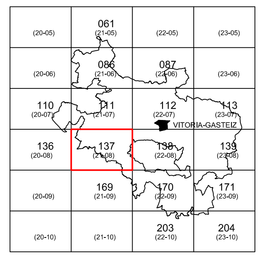

MUNICIPIO

RIBERA BAJA

ESCALA DE REPRESENTACION 1:500

ESCALA GRAFICA 0 5 10 15 20 25 30

EQUIDISTANCIA DE CURVAS ALTIMETRICAS 0.50 M.

RIVABELLOSA

HOJA Nº
0137D (2108)
1664-623