0170B(2209) 1748-661

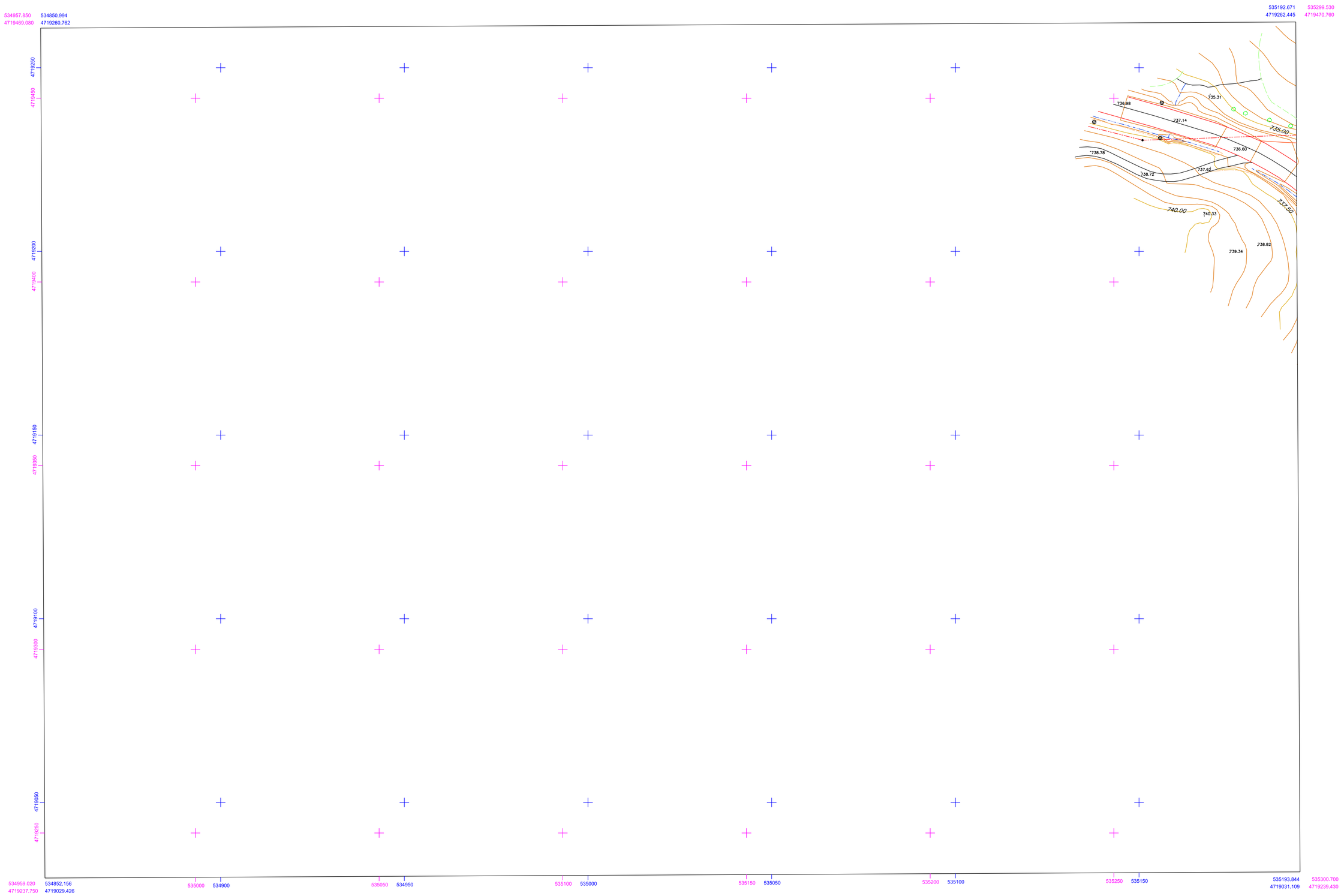

SIGNOS CONVENCIONALES

RIO-ARROYO
CAMAL
ACEQUIA
LAGO-EMBALSE
DIQUE-PRESA
ESCALERA
BORDILLO ACERA
LINEAS NO CODIF.
PASO PEATONAL SUBT.
PASO PEATONAL AEREO
HITO-MOJON
ARBOL AISLADO
ALCORQUE
ZONA ARBOLADA
ZONA VERDE
HUERTA-VIVERO
INVERNADERO
CORTAFUEGOS
CURVA NIVEL MAESTRA
C. DEPRESION MAESTRA
CURVA NIVEL
CURVA DEPRESION
• 520 PUNTO ACOTADO
TALUD DESMONTE
CANTERA-GRAVERA
SALINAS
CUEVA
PUENTE
TUNEL
EJES VIALES
AUTOP. AUTOV. CARRET.
CAMINO
LIMITE HOJAS
HITOS AUTON PROVIN MUNIC.
LIMITE AUTONOMA
LIMITE PROVINCIA
LIMITE MUNICIPIO
LIMITE ANEJO
EDIFICACION
MEDIANERA
DIVISION ALTURAS
RUINAS
COBERTIZO
RESTOS ARQUEOLOGICOS
PORCHE-SOPORTAL
CUMBRERA
BALCON-TERRAZA (EN VUELO)
CHIMENEA-MADERA
MURO-PARED
TAPIA
VALLA
ALAMBRADA
SETO
LINEAS JUEGOS Y DEPORTES
SENDA
TORRE-COLUMNA-TRANSFORMADOR
PASO A NIVEL-PASO SUPERIOR
V.GEODESICOS 1°-2°-3°-4°-PG.PRINCIPAL DE RODEO
P.APOYO-P.NIVEL-P.POLIGONAL INTERIOR
NIV° NIV PUNTO NIVELACION
ANDEN
ESTARREDONDOS
CARRIL BICICLETA
CONDUCCIOM
DEPOSITO
REGISTRO GAS
CONDUCCIOM
DEPOSITO
REGISTRO COMBUSTIBLE
REGISTRO INDETERMINADO
ANTENA EMISORA
ANTENA REPETIDORA
LINEA TELEFONICA
LINEA TELEGRAFICA
POSTE TELEF./TELEG.
REGISTRO TELEFONO
ARQUETA FIBRA OPTICA
INF.GAS Y FIBRA OPTICA
FAROLA FACHADA
FAROLA
BALIZA-SEÑAL TRAFICO
SEÑALIZACION VER.HORIZ.
REGISTRO-SEMAFORO
HITO KM.(CARRET. F.F.F.C.C.)
FERROCARRIL
AEROPUERTO
MUELLE-DIQUE
ROMPEOLAS
ARMARIO
LINEA ELECTRICA
POSTES-REGISTRO
CONDUCCION RESIDUALES
ALCANT.-ALCANTARILL.-SUM.
REJILLA Y SUMIDERO D.L.
REG. AGUA-MANANTIAL
POZO-FUENTE
CONDUCCION AGUA
BOCA RIEGO-BOCA INCENDIOS
MONUMENTO
POSTE-PANEL INFORMATIVO
PRETIL-BARANDILLA
SURTIDOR GASOLINA
REJILLA
BUZON
BANCO-PAPELERA
CABINA TELEFONO
JARDINERA
KIOSCO-BUS

Arabako Foru Aldundia
Diputación Foral de Álava

Ingurumen eta Hirigintza Saila
Departamento de Medio Ambiente y Urbanismo
Hirigintza Zerbitzua
Servicio de Urbanismo

INFORMACION CARTOGRAFICA

ETRS89	ED50
GRS 80	ELIPSOIDE INTERNACIONAL DE HAYFORD
GEOCENTRICO ZONA 30	DATUM POTSDAM HUSO 30 ZONA Y UTM
LONGITUDES REFERIDAS AL MERIDIANO DE GREENWICH	LONGITUDES REFERIDAS AL MERIDIANO DE GREENWICH
RED GEODESICA NACIONAL	RED GEODESICA NACIONAL
ALTITUDES REFERIDAS AL NIVEL DEL MAR EN ALICANTE	ALTITUDES REFERIDAS AL NIVEL DEL MAR EN ALICANTE
ETRS - TRANSVERSA MERCATOR 30	SISTEMA DE REPRESENTACION U.T.M.
RESTITUCION DIGITAL	

VUELO FOTOGRAMETRICO: FECHA: Febrero 2013
EMPRESA: Servicios Pulibcoticos Aéreos, S.A.
APOYO CAMPO: FECHA: Agosto 2013
EMPRESA: Digital Ingeniería y Gestión, S.L.
RESTITUCION: FECHA: Septiembre 2013
EMPRESA: Digital Ingeniería y Gestión S.L.
ACTUALIZACION: FECHA: Marzo 2014
EMPRESA: Digital Ingeniería y Gestión, S.L.

SUPERVISION TECNICA DE LA CARTOGRAFIA
JEFATURA DE LA SECCION DE LA CARTOGRAFIA

USOS DEL SUELO

URBANISTICOS

S.U.	Urbano
S.U.S.	Urbanizable Sectorizado
S.U.N.S.	Urbanizable no Sectorizado
S.N.U.	No Urbanizable
P	Patio
S	Solar
J	Jardín
Vp	Verde Publico

AGRARIOS

S	Secano
R	Regadío
H	Huerta
Fr	Frutales
V	Viñedo
Ep	Erial Pastos
Tc	Terreno Cultivo
Pd	Prado
Ma	Monte Alto
Mb	Monte Bajo

INFORMACION TOPOGRAFICA

NOMBRE	X	Y	Z
1000	535193.441	4719225.424	735.961
1001	535191.946	4718950.152	728.484
1002	535647.888	4719135.268	721.961
1003	535659.589	4719340.069	720.009
3000	535573.670	4719231.088	727.121
3001	535544.107	4719136.974	719.956
3002	535446.409	4719191.336	736.161

GRAFICO DISTRIBUIDOR DE HOJAS 1:500

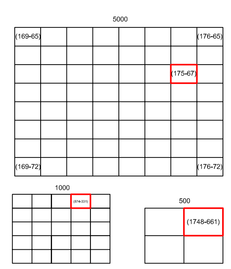

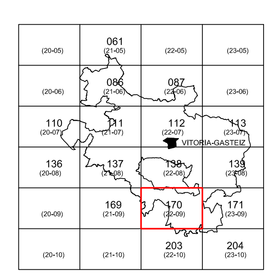

MUNICIPIO

LAGRAN

ESCALA DE REPRESENTACION 1:500

ESCALA GRAFICA 0 5 10 15 20 25 30

EQUIDISTANCIA DE CURVAS ALTIMETRICAS 0.50 M.

VILLAVERDE

HOJA Nº
0170B (2209)
1748-661