0169B(2109) 1673-643

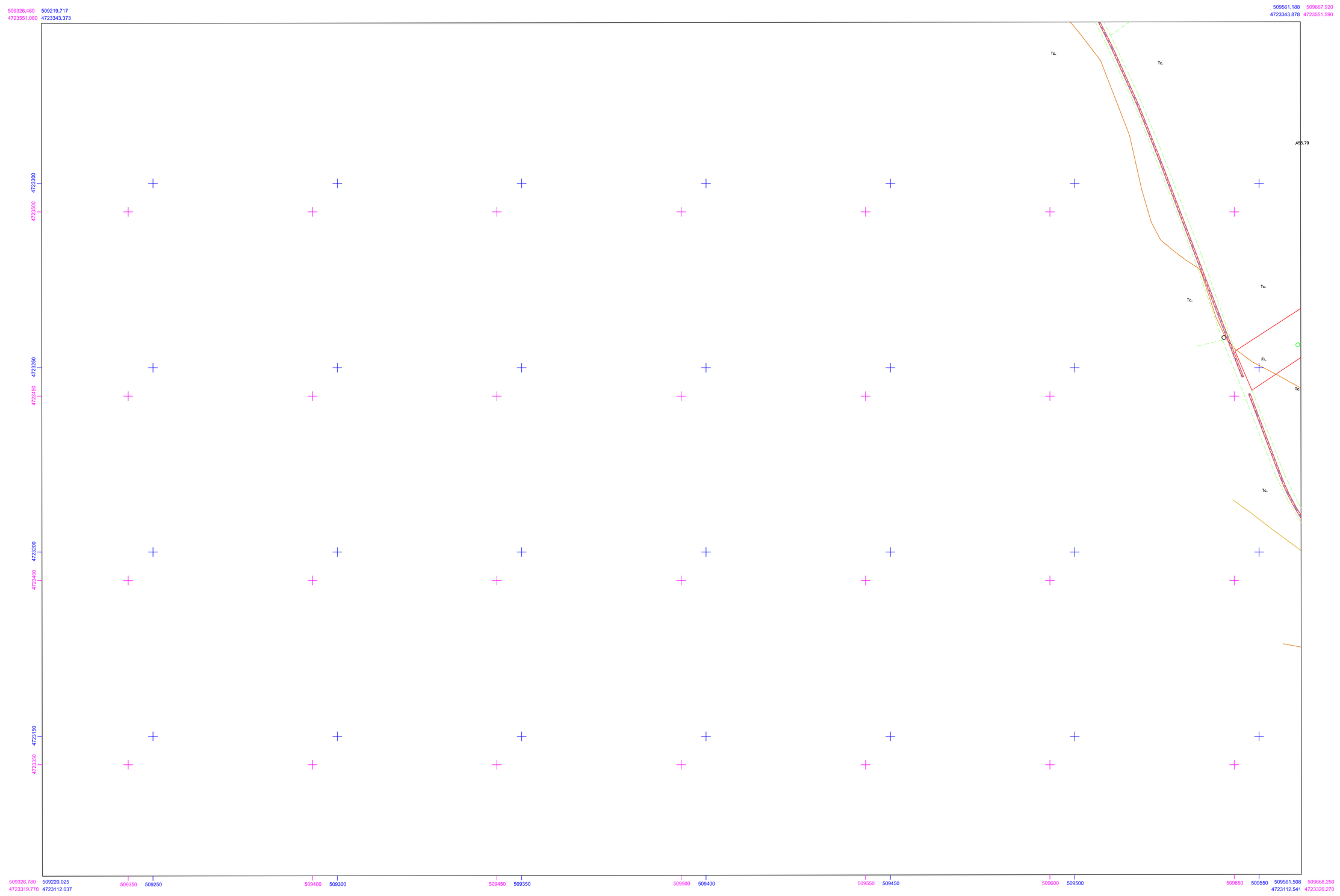

SIGNOS CONVENCIONALES

- RIO-ARROYO
- CANAL
- ACEQUIA
- LAGO-EMBALSE
- DIQUE-PRESA
- ESCALERA
- BORDILLO ACERA
- LINEAS NO CODIF.
- PASO PEATONAL SUBT.
- PASO PEATONAL AEREO
- HITO-MOJON
- ARBOL AISLADO
- ALCORQUE
- ZONA ARBOLADA
- ZONA VERDE
- HUERTA-VIVERO
- INVERNADERO
- CORTAFUEGOS
- CURVA NIVEL MAESTRA
- C. DEPRESION MAESTRA
- CURVA NIVEL
- CURVA DEPRESION
- • 520 PUNTO ACOTADO
- TALUD DESMONTE
- CANTERA-GRAVERA
- SALINAS
- CUEVA
- PUENTE
- TUNEL
- EJES VIALES
- AUTOP.-AUTOV.-CARRET.
- CAMINO
- LIMITE HOJAS
- HITOS AUTON.PROVIN. NUMC.
- LIMITE AUTONOMA
- LIMITE PROVINCIA
- LIMITE MUNICIPIO
- LIMITE ANEJO
- EDIFICACION
- MEDIANERA
- DIVISION ALTURAS
- ALINEA
- COBERTIZO
- RESTOS ARQUEOLOGICOS
- PORCHE-SOPORTAL
- CUNIBERA
- BALCON-TERRAZA (EN VUELO)
- CHIMENEA-MODERNA
- MURO-PARED
- TAPIA
- VALLA
- ALAMBRADA
- SETO
- LINEAS JUEGOS Y DEPORTES
- SENDA
- TORRE-COLUMNA-TRANSFORMADOR
- PASO A NIVEL-PASO SUPERIOR
- V.GEODESICOS 1ª-2ª-3ª-4ª-PG.PRINCIPAL DE RODEO
- P.APOYO-P.NADIRAL-P.POLIGONAL INTERIOR
- NIVP - NIV PUNTO NIVELACION
- ANDEN
- ESTARCIDOS
- CARRIL BICICLETA
- CONDUCCION
- DEPOSITO
- REGISTRO-GAS
- CONDUCCION
- DEPOSITO
- REGISTRO COMBUSTIBLE
- REGISTRO INDETERMINADO
- ANTENA EMISORA
- ANTENA REPETIDORA
- LINEA TELEFONICA
- LINEA TELEGRAFICA
- POSTE TELEF./TELEG.
- REGISTRO TELEFONO
- ARQUETA FIBRA OPTICA
- INF.GAS Y FIBRA OPTICA
- FAROLA FACHADA
- FAROLA
- BALIZA-SEÑAL TRAFICO
- SEÑALIZACION HORIZONT.
- REGISTRO-SEMAFORO
- HITO KM.(CARRET. F.F.C.C.)
- FERROCARRIL
- AEROPUERTO
- MUELLE-DIQUE
- ROMPEOLAS
- ARMARIO
- LINEA ELECTRICA
- POSTES-REGISTRO
- CONDUCCION RESIDUALES
- ALCANT.-ALCANT.MIXB.-SUM.
- REJILLA-SUMIDERO S.I.
- REG. AGUA-MANANTIAL
- POZO-FUENTE
- CONDUCCION AGUA
- BOCA RIEGO-BOCA INCENDIOS
- MONUMENTO
- POSTE-PANEL INFORMATIVO
- PRETIL-BARANDILLA
- SURTIDOR GASOLINA
- REJILLA
- BUZON
- BANCO-PAPELERA
- CABINA TELEFONO
- JARDINERA
- KIOSCO-BUS

Ingurumen eta Hirigintza Saila
Departamento de Medio Ambiente y Urbanismo
Hirigintza Zerbitzua
Servicio de Urbanismo
Arabako Foru Aldundia
Diputación Foral de Álava

INFORMACION CARTOGRAFICA

ETRS89	ED50
GRS 80	ELIPSOIDE INTERNACIONAL DE HAYFORD
GEOCENTRICO ZONA 30	DATUM POTSDAM HUSO 30 ZONA V UTM
LONGITUDES REFERIDAS AL MERIDIANO DE GREENWICH	LONGITUDES REFERIDAS AL MERIDIANO DE GREENWICH
RED GEODESICA NACIONAL	RED GEODESICA NACIONAL
ALTITUDES REFERIDAS AL NIVEL DEL MAR EN ALICANTE	ALTITUDES REFERIDAS AL NIVEL DEL MAR EN ALICANTE
ETRS-TRANSVERSA MERCATOR 30	SISTEMA DE REPRESENTACION U.T.M.
RESTITUCION DIGITAL	

VUELO FOTOGRAMETRICO:	FECHA: Agosto 2013	EMPRESA: Digital Ingeniería y Gestión, S.L.
APOYO CAMPO:	FECHA: Agosto 2013	EMPRESA: Digital Ingeniería y Gestión, S.L.
RESTITUCION:	FECHA: Septiembre 2013	EMPRESA: Digital Ingeniería y Gestión S.L.
ACTUALIZACION:	FECHA: Marzo 2014	EMPRESA: Digital Ingeniería y Gestión, S.L.

SUPERVISION TECNICA DE LA CARTOGRAFIA
JEFATURA DE LA SECCION DE LA CARTOGRAFIA

USOS DEL SUELO

URBANISTICOS

S.U.	Urbano
S.U.S.	Urbanizable Sectorizado
S.U.N.S.	Urbanizable no Sectorizado
S.N.U.	No Urbanizable
P	Patio
S	Solar
J	Jardín
Vp	Verde Publico

AGRARIOS

S	Secano
R	Regadío
H	Huerta
Fr	Frutales
V	Viñedo
Ep	Erial Pastos
Tc	Terreno Cultivo
Pd	Prado
Ma	Monte Alto
Mb	Monte Bajo

INFORMACION TOPOGRAFICA

NOMBRE	X	Y	Z
1000	509493.428	4723011.282	461.210
1001	509634.538	4723599.776	458.482
1002	510068.049	4722677.198	456.915
1003	510297.639	4722971.430	462.155
1004	509999.030	4723512.554	464.693
3000	509778.806	4723475.892	459.811
3001	509932.868	4723323.004	458.829
3002	509807.750	4723230.543	456.114
3003	509881.019	4723077.026	455.910
3004	510008.139	4723156.276	458.164
3005	510124.104	4723123.609	460.246

GRAFICO DISTRIBUIDOR DE HOJAS 1:500

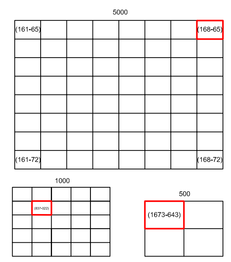

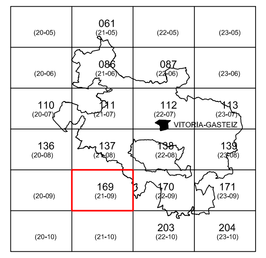

MUNICIPIO

ZAMBRANA

ESCALA DE REPRESENTACION 1:500

ESCALA GRAFICA 0 5 10 15 20 25 30

EQUIDISTANCIA DE CURVAS ALTIMETRICAS 0.50 M.

ZAMBRANA

HOJA Nº
0169B (2109)
1673-643